

**UCHWAŁA NR X/93/2024
RADY MIEJSKIEJ W OPOCZNIE**

z dnia 29 listopada 2024 r.

w sprawie przystąpienia do sporządzenia miejscowego planu zagospodarowania przestrzennego dla fragmentów miasta Opoczna położonych w rejonach ulic: Inowłodzkiej, św. Piotra i Ogrodowej

Na podstawie art. 18 ust. 2 pkt 5 ustawy z dnia 8 marca 1990 roku o samorządzie gminnym (t.j. Dz. U. z 2024 r. poz. 1465 i 1572) oraz art. 14 ust. 1 i 4 ustawy z dnia 27 marca 2003 r. o planowaniu i zagospodarowaniu przestrzennym (t.j. Dz. U. z 2024 r. poz. 1130) na wniosek Burmistrza, Rada Miejska w Opocznie uchwała, co następuje:

§ 1. Przystępuje się do sporządzenia miejscowego planu zagospodarowania przestrzennego dla fragmentów miasta Opoczna położonych w rejonach ulic: Inowłodzkiej, św. Piotra i Ogrodowej.

§ 2. Granice obszaru objętego projektem planu miejscowego określają załączniki graficzne do uchwały.

§ 3. Dopuszcza się możliwość osobnego uchwalania miejscowego planu zagospodarowania przestrzennego odrębnie dla każdego z obszarów wskazanych na załącznikach graficznych do uchwały.

§ 4. Uchwała podlega ogłoszeniu w miejscowej prasie, na stronie internetowej BIP Urzędu Miejskiego w Opocznie oraz na słupach i Elektronicznej Tablicy Ogłoszeń Urzędu Miejskiego w Opocznie.

§ 5. Wykonanie uchwały powierza się Burmistrzowi Opoczna.


§ 6. Uchwała wchodzi w życie z dniem podjęcia.

Przewodniczący Rady
Miejskiej w Opocznie

Dariusz Kołodziejczyk


Załącznik Nr 1 do uchwały Nr X/93/2024
Rady Miejskiej w Opocznie
z dnia 29 listopada 2024 r.



 granica obszaru objętego projektem planu


Załącznik Nr 2 do uchwały Nr X/93/2024
Rady Miejskiej w Opocznie
z dnia 29 listopada 2024 r.



 granica obszaru objętego projektem planu

Załącznik Nr 3 do uchwały Nr X/93/2024
Rady Miejskiej w Opocznie
z dnia 29 listopada 2024 r.



 granica obszaru objętego projektem planu