

Uchwała Nr ..... Wpłynęło 25. 11. 2024  
Rady Miejskiej w Opocznie  
z dnia ..... r. Ilość zał. .... L.p.dz. ....  
Podpis .....

w sprawie przystąpienia do sporządzenia miejscowego planu zagospodarowania przestrzennego dla obrębów geodezyjnych: Ogonowice, Ostrów, Sitowa

Na podstawie art. 18 ust. 2 pkt 5 ustawy z dnia 8 marca 1990 roku o samorządzie gminnym (t.j. Dz. U. z 2024 r. poz. 1465 i 1572) oraz art. 14 ust. 1 i 4 ustawy z dnia 27 marca 2003 r. o planowaniu i zagospodarowaniu przestrzennym (t.j. Dz. U. z 2024 r. poz. 1130) na wniosek Burmistrza, Rada Miejska w Opocznie uchwała, co następuje:

§ 1. Przystępuje się do sporządzenia miejscowego planu zagospodarowania przestrzennego dla obrębów geodezyjnych: Ogonowice, Ostrów, Sitowa. z wyłączeniem fragmentu w obrębie geodezyjnym Ostrów, dla którego obowiązuje miejscowy plan zagospodarowania przestrzennego zatwierdzony uchwałą Nr LX/687/2023 Rady Miejskiej w Opocznie z dnia 30 czerwca 2023 r. w sprawie uchwalenia miejscowego planu zagospodarowania przestrzennego dla fragmentu miejscowości Ostrów.

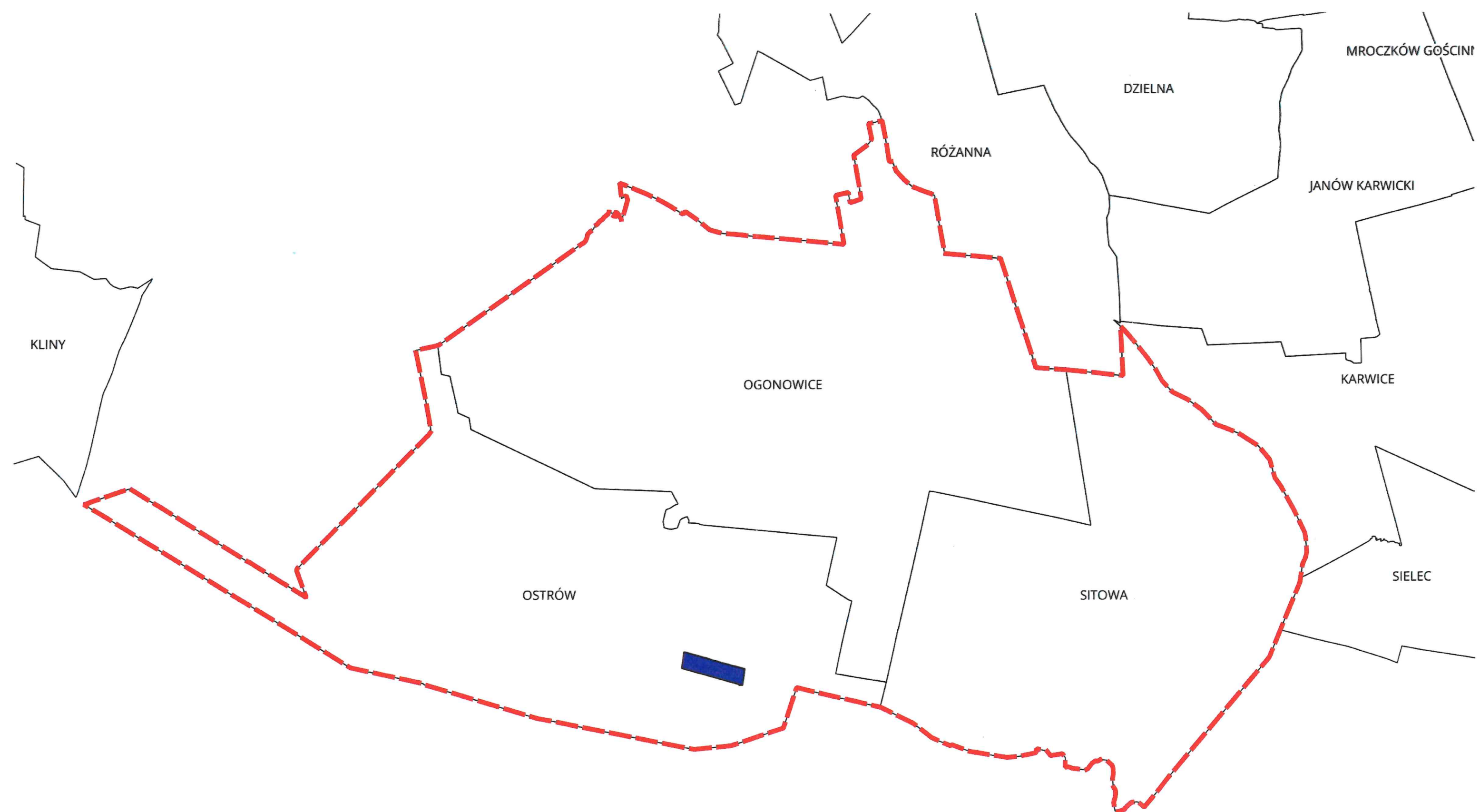
§ 2.. Granice obszaru objętego projektem planu miejscowego określa załącznik graficzny do uchwały.



§ 3. Dopuszcza się możliwość uchwalania oddzielnych miejscowych planów zagospodarowania przestrzennego dla mniejszych obszarów.

§ 4. Uchwała podlega ogłoszeniu w miejscowej prasie, na stronie internetowej BIP Urzędu Miejskiego w Opocznie oraz na słupach i Elektronicznej Tablicy Ogłoszeń Urzędu Miejskiego w Opocznie.

§ 5. Wykonanie uchwały powierza się Burmistrzowi Opoczna.

§ 6. Uchwała wchodzi w życie z dniem podjęcia.



 granica obszaru objętego projektem planu  
 obszar wyłączony z opracowania