

**UCHWAŁA NR IV/54/2024
RADY MIEJSKIEJ W OPOCZNIE**

z dnia 26 czerwca 2024 r.

**w sprawie uchwalenia miejscowego planu zagospodarowania przestrzennego dla fragmentu miasta
Opoczna położonego przy ulicy św. Mateusza**

Na podstawie art. 18 ust. 2 pkt. 5 ustawy z dnia 8 marca 1990 r. o samorządzie gminnym (t.j. Dz. U. z 2024 r. poz. 609 i 721) oraz art. 20 ust. 1 ustawy z dnia 27 marca 2003 r. o planowaniu i zagospodarowaniu przestrzennym (t.j. Dz. U. z 2023 r. poz. 977, 1506, 1597, 1688, 1890, 2029 i 2739), w związku z art. 67 ust. 3 ustawy z dnia 7 lipca 2023 r. o zmianie ustawy o planowaniu i zagospodarowaniu przestrzennym oraz niektórych innych ustaw (Dz. U. z 2023 r. poz. 1688), oraz w związku z uchwałą nr LI/572/2022 Rady Miejskiej w Opocznie z dnia 28 października 2022 r. w sprawie przystąpienia do sporządzenia miejscowego planu zagospodarowania przestrzennego dla fragmentu miasta Opoczna położonego przy ulicy św. Mateusza, stwierdzając, że niniejszy plan nie narusza ustaleń Studium uwarunkowań i kierunków zagospodarowania przestrzennego Gminy Opoczno, przyjętego uchwałą nr XX/58/00 Rady Miejskiej w Opocznie z dnia 28 września 2000 r., zmienionego uchwałą nr XXXVIII/198/02 Rady Miejskiej w Opocznie z dnia 27 maja 2002 r., uchwałą nr III/27/06 Rady Miejskiej w Opocznie z dnia 29 grudnia 2006 r., uchwałą nr X/73/2011 Rady Miejskiej w Opocznie z dnia 29 sierpnia 2011 r., uchwałą nr XIII/114/2015 Rady Miejskiej w Opocznie z dnia 5 października 2015 r. oraz uchwałą nr LVII/657/2023 Rady Miejskiej w Opocznie z dnia 4 kwietnia 2023 r., na wniosek Burmistrza Opoczna, Rada Miejska w Opocznie uchwała, co następuje:

**Rozdział 1
Przepisy ogólne**

§ 1. 1. Uchwała się miejscowy plan zagospodarowania przestrzennego dla fragmentu miasta Opoczna położonego przy ulicy św. Mateusza, zwany dalej „planem”, składający się z:

- 1) części tekstowej stanowiącej treść uchwały;
- 2) części graficznej, na którą składa się rysunek planu w skali 1:1000 - załącznik nr 1 do uchwały;
- 3) rozstrzygnięcia o sposobie rozpatrzenia uwag do projektu planu - załącznik nr 2 do uchwały;
- 4) danych przestrzennych - załącznik nr 3 do uchwały.

2. Nie sformułowano rozstrzygnięcia o sposobie realizacji i zasadach finansowania inwestycji z zakresu infrastruktury technicznej, które należą do zadań własnych gminy – zadania takie nie występują.

§ 2. 1. Uchwała dotyczy obszaru, którego granice określono w uchwale nr LI/572/2022 Rady Miejskiej w Opocznie z dnia 28 października 2022 r. w sprawie przystąpienia do sporządzenia miejscowego planu zagospodarowania przestrzennego dla fragmentu miasta Opoczna położonego przy ulicy św. Mateusza.

2. Granice obszaru objętego planem oznaczono na rysunku planu.

§ 3. 1. Plan zawiera ustalenia dotyczące:

- 1) przeznaczenia terenów oraz linii rozgraniczających tereny o różnym przeznaczeniu lub różnych zasadach zagospodarowania;
- 2) zasad ochrony i kształtowania ładu przestrzennego;
- 3) zasad ochrony środowiska, przyrody i krajobrazu;
- 4) zasad ochrony dziedzictwa kulturowego i zabytków;

- 5) zasad kształtowania zabudowy oraz wskaźników zagospodarowania terenu, maksymalnej i minimalnej intensywności zabudowy jako wskaźnika powierzchni całkowitej zabudowy w odniesieniu do powierzchni działki budowlanej, minimalnego udziału procentowego powierzchni biologicznie czynnej w odniesieniu do powierzchni działki budowlanej, maksymalnej wysokości zabudowy, minimalnej liczby miejsc do parkowania w tym miejsc przeznaczonych na parkowanie pojazdów zaopatrzonych w kartę parkingową i sposobu ich realizacji oraz linii zabudowy i gabarytów obiektów;
- 6) szczegółowych zasad i warunków scalania i podziału nieruchomości objętych planem;
- 7) zasad modernizacji, rozbudowy i budowy systemów komunikacji i infrastruktury technicznej;
- 8) stawek procentowych, na podstawie, których ustala się opłatę za wzrost wartości nieruchomości spowodowany uchwaleniem planu.

2. Z uwagi na brak występowania problematyki plan nie zawiera ustaleń dotyczących:

- 1) krajobrazów kulturowych oraz dóbr kultury współczesnej;
- 2) zasad kształtowania krajobrazu;
- 3) szczególnych warunków zagospodarowania terenów oraz ograniczenia w ich użytkowaniu, w tym zakaz zabudowy;
- 4) wymagań wynikających z potrzeb kształtowania przestrzeni publicznych;
- 5) granic i sposobów zagospodarowania terenów lub obiektów podlegających ochronie, na podstawie odrębnych przepisów, terenów górniczych, a także obszarów szczególnego zagrożenia powodzią, obszarów osuwania się mas ziemnych, krajobrazów priorytetowych określonych w audycie krajobrazowym oraz w planach zagospodarowania przestrzennego województwa;
- 6) sposobów i terminów tymczasowego zagospodarowania, urządzania i użytkowania terenów.

3. Ustalenia planu określone są w treści niniejszej uchwały oraz na rysunku planu.

§ 4. 1. Następujące oznaczenia graficzne na rysunku planu są oznaczeniami obowiązującymi:

- 1) granica obszaru objętego planem;
- 2) linia rozgraniczająca tereny o różnym przeznaczeniu lub różnych zasadach zagospodarowania;
- 3) nieprzekraczalna linia zabudowy;
- 4) zwymiarowane odległości mierzone w metrach;
- 5) symbol przeznaczenia terenu.

2. Oznaczeniem wynikającym z przepisów odrębnych jest stanowisko archeologiczne wraz z numerem AZP.

§ 5. Ustala się teren zabudowy mieszkaniowej wielorodzinnej oznaczony symbolem 1MW.

§ 6. 1. Ilekroć w niniejszej uchwale jest mowa o:

- 1) liniach rozgraniczających - należy przez to rozumieć linie rozgraniczające tereny o różnym przeznaczeniu lub różnych zasadach zagospodarowania;
- 2) nieprzekraczalnej linii zabudowy – należy przez to rozumieć linię ograniczającą teren na którym dopuszcza się sytuowanie budynków określonych w ustaleniach planu z zakazem przekraczania jej budynkami, za wyjątkiem urządzeń infrastruktury technicznej, dla których zastosowanie mają przepisy odrębne oraz za wyjątkiem balkonów, wykuszy, zadaszeń, schodów, podestów i pochylni dla niepełnosprawnych, jednak nie więcej niż 1,5 m;
- 3) wysokości zabudowy – należy przez to rozumieć:

- a) wysokość budynku mierzona zgodnie z przepisami odrębnymi z zakresu prawa budowlanego,
 - b) wysokość pozostałych obiektów budowlanych, jako wysokość mierzona od najniższej położonego punktu w obrysie zewnętrznym obiektu na poziomie terenu do najwyższego punktu tego obiektu;
- 4) powierzchni zabudowy – należy przez to rozumieć powierzchnię wyznaczoną przez rzut pionowy po zewnętrznym obrysie ścian budynku w stanie wykończonym.

2. Pozostałe pojęcia użyte w uchwale należy rozumieć zgodnie z definicjami określonymi w przepisach odrębnych regulujących dziedzinę, w kontekście której te pojęcia występują, a w przypadku braku tych definicji zgodnie z powszechnie przyjętym znaczeniem tych pojęć.

3. Wskaźniki zagospodarowania terenu dotyczące minimalnej powierzchni biologicznie czynnej, maksymalnej powierzchni zabudowy oraz intensywności zabudowy odnoszą się do powierzchni działki budowlanej.

4. Ustalenia planu określające zasady i warunki sytuowania obiektów budowlanych, ich gabaryty, standardy jakościowe oraz rodzaje materiałów budowlanych, z jakich mogą być wykonane nie dotyczą obiektów małej architektury.

Rozdział 2

Zasady ochrony i kształtowania ład przestrzennego

§ 7. 1. Ustala się kształtowanie zabudowy zgodnie z wyznaczonymi na rysunku planu nieprzekraczalnymi liniami zabudowy oraz wskaźnikami zagospodarowania terenu określonymi w ustaleniach szczegółowych.

2. Dopuszcza się przebudowę, rozbudowę, nadbudowę lub zmianę sposobu użytkowania istniejących budynków.

Rozdział 3

Zasady ochrony środowiska, przyrody i krajobrazu

§ 8. 1. Ustala się zakaz:

- 1) lokalizacji przedsięwzięć mogących zawsze znacząco oddziaływać na środowisko, określonych na podstawie przepisów odrębnych, za wyjątkiem inwestycji celu publicznego;
- 2) lokalizowania obiektów i urządzeń oraz prowadzenia działalności powodującej przekroczenie dopuszczalnych wielkości oddziaływania na środowisko poprzez emisję substancji i energii w szczególności dotyczące wytwarzania hałasu, wibracji, promieniowania, zanieczyszczenia powietrza, gleby, wód powierzchniowych i podziemnych;
- 3) wprowadzania ścieków niespełniających wartości określonych w przepisach odrębnych do wód powierzchniowych lub do ziemi.

2. Dla terenu 1MW ustala się klasyfikację ochrony akustycznej jak dla terenu zabudowy mieszkaniowej wielorodzinnej.

3. Zmiany stosunków gruntowo-wodnych nie mogą negatywnie oddziaływać na tereny sąsiednie, a sposób odprowadzenia wód opadowych powinien uwzględniać uwarunkowania terenów sąsiednich i nie może powodować na nich szkód zgodnie z przepisami odrębnymi z zakresu prawa wodnego.

Rozdział 4

Zasady ochrony dziedzictwa kulturowego i zabytków

§ 9. 1. Oznacza się na rysunku planu stanowisko archeologiczne wraz z numerami AZP będące zabytkiem archeologicznym.

2. Na obszarze lokalizacji zabytku archeologicznego przy realizacji robót ziemnych lub dokonywaniu zmiany charakteru dotychczasowej działalności wiążącej się z naruszeniem struktury gruntu należy przeprowadzić badania archeologiczne zgodnie z przepisami odrębnymi dotyczącymi ochrony zabytków i opieki nad zabytkami.

Rozdział 5

Szczegółowe zasady i warunki scalania i podziału nieruchomości

§ 10. 1. Ustala się szczegółowe zasady i warunki scalania i podziału nieruchomości dla terenu MW:

- 1) minimalna powierzchnia działek w procedurze scalania i podziału nieruchomości nie mniejsza niż 3000 m²;
- 2) szerokość frontu działki w procedurze scalania i podziału nieruchomości nie mniejsza niż 30 m;
- 3) kąt położenia granic działki w procedurze scalania i podziału nieruchomości w stosunku do pasa drogowego w przedziale od 70° do 110°.

2. Nie ustala się granic obszarów wymagających przeprowadzenia scaleń i podziałów nieruchomości przez Gminę Opoczno.

Rozdział 6

Ustalenia szczegółowe dla poszczególnych terenów

§ 11. 1. Dla terenu oznaczonego symbolem 1MW ustala się przeznaczenie jako teren zabudowy mieszkaniowej wielorodzinnej.

2. W granicach terenu ustala się możliwość lokalizacji zabudowy mieszkaniowej wielorodzinnej, usług w parterach budynku, budynków gospodarczych i garaży, wiat, altan, obiektów małej architektury, urządzeń budowlanych, dróg wewnętrznych, urządzeń infrastruktury technicznej, urządzeń wodnych.

3. Zasady kształtowania zabudowy oraz wskaźniki zagospodarowania terenu:

- 1) obowiązuje nieprzekraczalna linia zabudowy zgodnie z rysunkiem planu;
- 2) minimalna powierzchnia biologicznie czynna – 20%;
- 3) maksymalna powierzchnia zabudowy – 60%;
- 4) wskaźnik intensywności zabudowy od 0,05 do 3,0;
- 5) maksymalna wysokość zabudowy – 17 m;
- 6) dachy o kącie nachylenia głównych połaci dachowych do 45°;
- 7) pokrycie głównych połaci dachowych o kącie nachylenia większym niż 10° w kolorach ceglanych, brązowych, grafitowych.

Rozdział 7

Ustalenia w zakresie komunikacji

§ 12. 1. Obsługa komunikacyjna obszaru objętego planem za pomocą dróg bezpośrednio graniczących z obszarem planu.

2. Ustala się następujące zasady obsługi parkingowej:

- 1) minimalna ilość miejsc do parkowania dla samochodów, wliczając miejsca w garażach:
 - a) nie mniej niż 1 miejsce do parkowania na 1 lokal mieszkalny,
 - b) nie mniej niż 1 miejsce do parkowania na każde rozpoczęte 50 m² powierzchni użytkowej usług;

- 2) na każde rozpoczęte 20 miejsc parkingowych dla samochodów należy zapewnić nie mniej niż 1 miejsce na parkowanie pojazdów zaopatrzonych w kartę parkingową z zastrzeżeniem pkt 5;
- 3) ustalenie o którym mowa w pkt 2 nie dotyczy parkingów mniejszych niż 6 miejsc parkingowych;
- 4) dla budynków o funkcji mieszanej miejsca parkingowe należy bilansować licząc dla każdej funkcji oddzielnie;
- 5) na terenach dróg publicznych oraz w strefach zamieszkania i strefach ruchu, jeżeli zostaną ustanowione, minimalną liczbę miejsc do parkowania przeznaczonych na parkowanie pojazdów zaopatrzonych w kartę parkingową należy realizować zgodnie z przepisami odrębnymi.

3. Szerokość pasa drogowego nowo wydzielanych dróg wewnętrznych niewyznaczonych liniami rozgraniczającymi na rysunku planu nie może być mniejsza niż 6 metrów.

Rozdział 8

Ustalenia w zakresie infrastruktury technicznej

§ 13. 1. Ustala się zaopatrzenie terenów w urządzenia infrastruktury technicznej poprzez istniejący, rozbudowywany i projektowany system uzbrojenia terenów.

2. Ustala się zachowanie istniejących urządzeń infrastruktury technicznej z możliwością ich rozbudowy, przebudowy lub rozbiórki.

3. W zakresie zaopatrzenia w wodę ustala się:

- 1) z sieci wodociągowej;
- 2) przeciwpożarowe zaopatrzenie w wodę należy realizować zgodnie z przepisami odrębnymi dotyczącymi ochrony przeciwpożarowej;
- 3) dopuszcza się stosowanie indywidualnych ujęć wody.

4. W zakresie odprowadzenia ścieków bytowych, komunalnych i przemysłowych ustala się:

- 1) odprowadzanie ścieków do sieci kanalizacji sanitarnej;
- 2) obowiązek podłączenia nieruchomości do sieci kanalizacyjnej, zgodnie z przepisami odrębnymi;
- 3) obowiązek podczyszczania ścieków przemysłowych, do parametrów zgodnie z obowiązującymi w tym zakresie przepisami odrębnymi;
- 4) jeżeli nie narusza to przepisów odrębnych dopuszcza się odprowadzanie ścieków bytowych, komunalnych i przemysłowych do zbiorników na nieczystości ciekłe lub do indywidualnych oczyszczalni ścieków.

5. W zakresie odprowadzenia wód opadowych lub roztopowych ustala się:

- 1) odprowadzanie wód opadowych lub roztopowych do sieci kanalizacji deszczowej po jej wybudowaniu;
- 2) dopuszcza się zagospodarowanie wód opadowych lub roztopowych poprzez infiltrację powierzchniową i podziemną do gruntu lub poprzez stosowanie systemów rozsączających, zbiorników odparowujących i retencyjnych, studni, odprowadzanie do rowów i kanałów zgodnie z przepisami odrębnymi;
- 3) zakaz zagospodarowywania wód opadowych lub roztopowych na działce w sposób zmieniający stosunki wodne na działkach sąsiednich zgodnie z przepisami odrębnymi.

6. Ustala się zaopatrzenie w energię elektryczną z istniejącej i projektowanej sieci elektroenergetycznej niskiego napięcia oraz z odnawialnych źródeł energii.

7. W zakresie zaopatrzenia w gaz ustala się:

1) z sieci gazu przewodowego;

2) dopuszcza się możliwość korzystania z indywidualnych źródeł zaopatrzenia w gaz.

8. W zakresie zaopatrzenia w ciepło do celów grzewczych i ciepłej wody użytkowej, ustala się zaopatrzenie z lokalnych i indywidualnych źródeł ciepła spełniających przepisy odrębne i normy w zakresie emisji spalin oraz z odnawialnych źródeł energii, z dopuszczeniem możliwości korzystania ze wspólnego źródła ciepła dla grupy obiektów.

9. W zakresie telekomunikacji ustala się wykorzystanie istniejącej i projektowanej infrastruktury telekomunikacyjnej sieci bezprzewodowych oraz przewodowych.

10. Ustala się możliwość lokalizacji urządzeń wytwarzających energię z odnawialnych źródeł energii o mocy nieprzekraczającej 100 kW z zastrzeżeniem ust. 11.

11. Ustala się zakaz lokalizacji urządzeń wytwarzających energię z odnawialnych źródeł energii które wykorzystują energię wiatru o mocy większej niż 2 kW.

12. Ustala się obowiązek gromadzenia odpadów i nieczystości stałych w urządzeniach do tego przystosowanych oraz ich odbiór i usuwanie, zgodnie z przepisami odrębnymi.

Rozdział 9

Ustalenia dotyczące stawki procentowej służącej naliczaniu opłaty z tytułu wzrostu wartości nieruchomości, w związku z uchwaleniem planu

§ 14. Stawkę procentową, służącą naliczaniu jednorazowej opłaty związanej ze wzrostem wartości nieruchomości ustala się w wysokości 30%.

Rozdział 10

Ustalenia końcowe

§ 15. W granicach obszaru objętego niniejszą uchwałą tracą moc ustalenia uchwały nr XXXV/174/02 Rady Miejskiej w Opocznie z dnia 21 lutego 2002 r. w sprawie uchwalenia miejscowego planu zagospodarowania przestrzennego dla fragmentu miasta Opoczna w rejonie ulicy Rolnej.

§ 16. Wykonanie uchwały powierza się Burmistrzowi Opoczna.

§ 17. Uchwała wchodzi w życie po upływie 14 dni od dnia ogłoszenia w Dzienniku Urzędowym Województwa Łódzkiego.

Przewodniczący Rady
Miejskiej w Opocznie

Dariusz Kołodziejczyk



MIEJSCOWY PLAN ZAGOSPODAROWANIA PRZESTRZENNEGO DLA FRAGMENTU MIASTA OPOCZNA POŁOŻONEGO PRZY ULICY Ś

SKALA 1:1 000



OZNACZENIA OBOWIĄZUJĄCE

- GRANICA OBSZARU OBJĘTEGO PLANEM
- LINIA ROZGRANICZAJĄCA TERENY O RÓŻNYM PRZEZNACZENIU LUB RÓŻNYCH ZASADACH ZAGOSPODAROWANIA
- NIEPRZEKRACZALNA LINIA ZABUDOWY
- ZWYMIAROWANE ODLEGŁOŚCI MIERZONE W METRACH

SYMBOL PRZEZNACZENIA TERENU

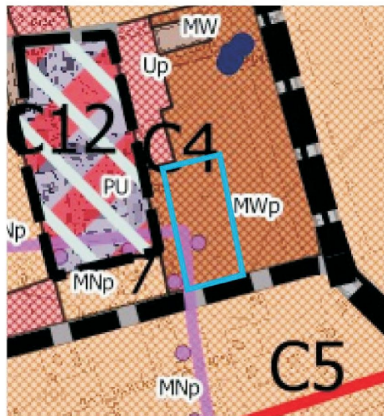
- MW** TEREN ZABUDOWY MIESZKANIOWEJ WIELORODZINNEJ

OZNACZENIA WYNIKAJĄCE Z PRZEPISÓW ODREBNYCH

- 74-50/49 STANOWISKO ARCHEOLOGICZNE WRAZ Z NUMEREM AZP

WYRYS ZE STUDIUM UWARUNKOWAŃ I KIERUNKÓW ZAGOSPODAROWANIA PRZESTRZENNEGO GMINY OPOCZNO

- GRANICA OBSZARU OBJĘTEGO PLANEM



OZNACZENIA NA RYSUNKU:

OGÓLNE

- Granice dzielnic miasta
- Drogi klasy głównej - projektowane
- Drogi klasy bocznej - projektowane
- Układ drogowy uzupełniający

POLITYKA PRZESTRZENNA

- Tereny zabudowy mieszkaniowej wielorodzinnej (MW)
- Tereny zabudowy usługowo-produkcyjnej (PU)

OBSZARY, KTÓRE MOGĄ BYĆ PRZEZNACZONE POD:

- Zabudowę wielorodzinną (MNw)

- Zabudowę jednorodzinną (MNj)

INNE

- Linie elektroenergetyczne 110 kV
- Oznaczenia obszarów strategicznych

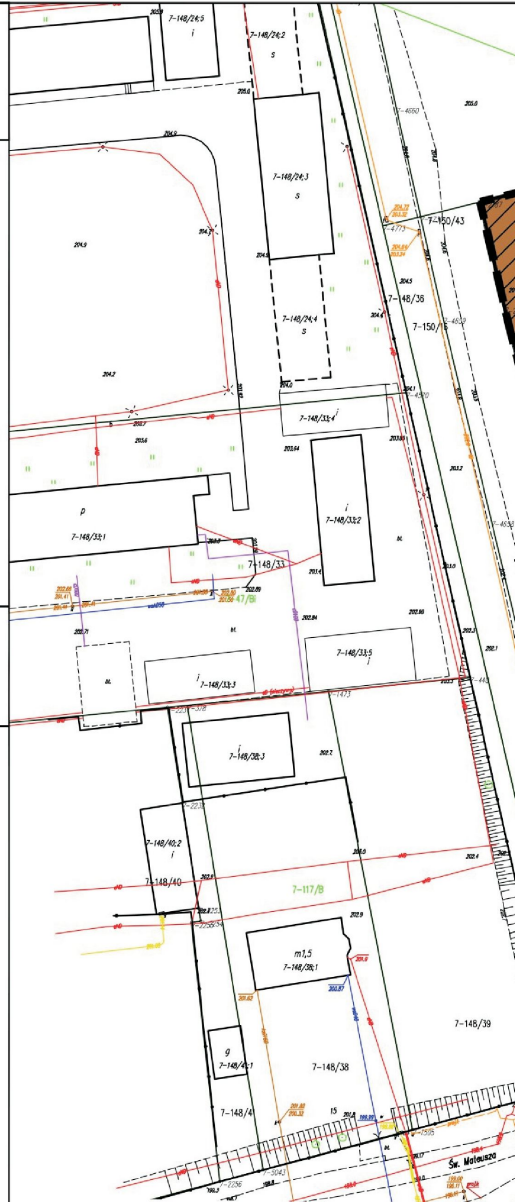
A6

- Obszar potencjalnego oddziaływania ognia kławkarskich

POLITYKA OCHRONNA

- Układ dokumentacji zdmień wód podziemnych - GZWP 410 Zbiornik Opatów

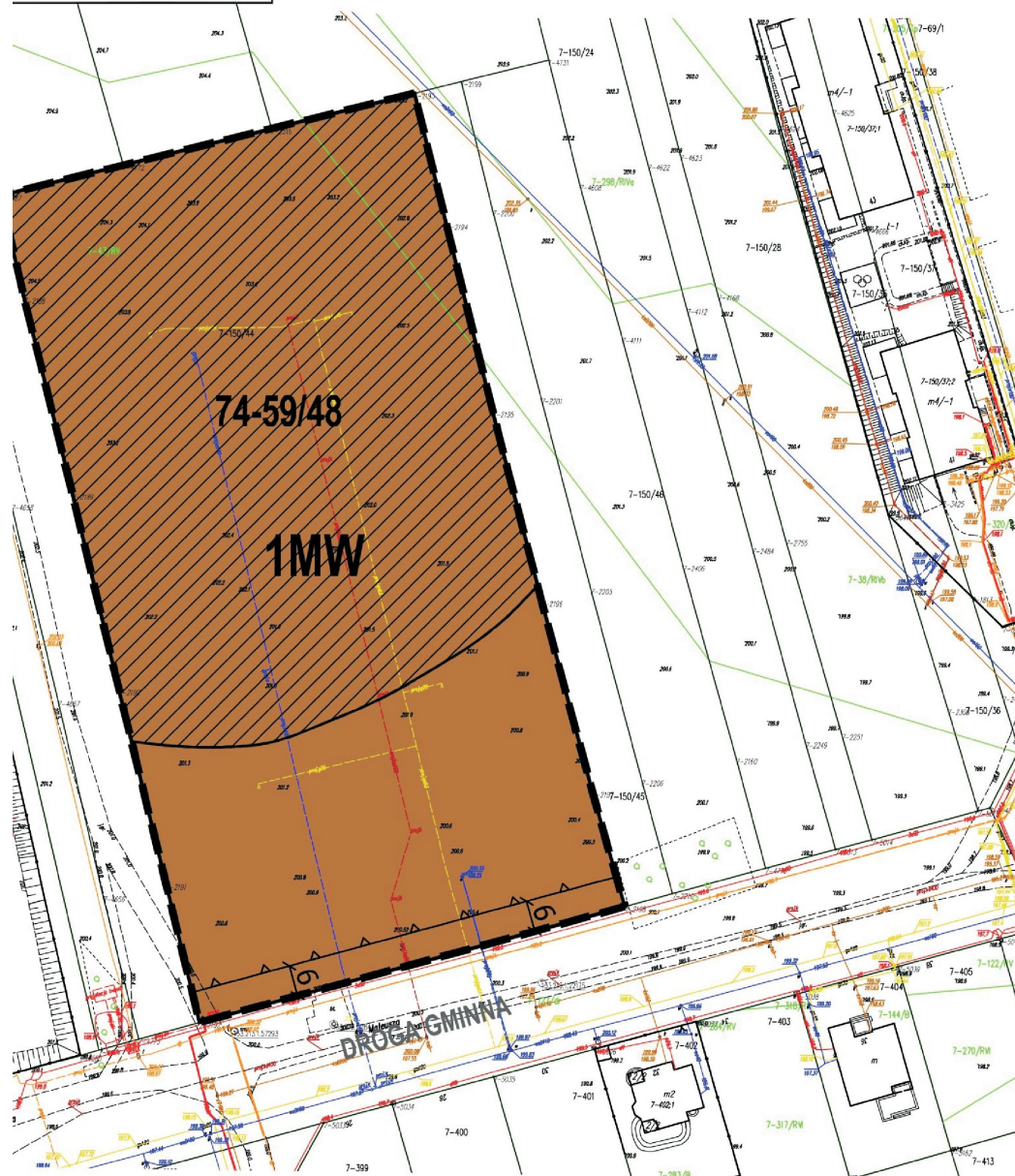
- Ujęcia wód podziemnych



UKŁAD WSPÓŁRZĘDNYCH: PL-2000

PLAN SPORZĄDZONO Z WYKORZYSTANIEM
URZĘDOWYCH KOPII MAP ZASADNICZYCH: N

ŚW. MATEUSZA



VI
: NR LICENCJI GN.6642.1729.2023_1007_P

Załącznik Nr 2 do uchwały Nr IV/54/2024
Rady Miejskiej w Opocznie
z dnia 26 czerwca 2024 r.

ROZSTRZYGNIĘCIE O SPOSOBIE ROZPATRZENIA UWAG DO PROJEKTU PLANU

Ze względu na brak uwag wniesionych do projektu planu, Rada Miejska w Opocznie nie dokonuje rozstrzygnięcia dotyczącego uwag o których mowa w art. 17 pkt 14 ustawy z dnia 27 marca 2003 r. o planowaniu i zagospodarowaniu przestrzennym (Dz. U. z 2023 r. poz. 977, poz. 1506, poz. 1597, poz. 1688, poz. 1890, poz. 2029, poz. 2739) w związku z art. 67 ust. 3 ustawy z dnia 7 lipca 2023 r. o zmianie ustawy o planowaniu i zagospodarowaniu przestrzennym oraz niektórych innych ustaw (Dz. U. z 2023 r. poz. 1688).

Załącznik Nr 3 do uchwały Nr IV/54/2024

Rady Miejskiej w Opocznie

z dnia 26 czerwca 2024 r.

Zalacznik3.gml

**Dane przestrzenne, o których mowa w art. 67a ust. 3 i 5 ustawy z dnia 27 marca 2003 r.
o planowaniu i zagospodarowaniu przestrzennym (j.t. Dz.U. z 2020 r. poz. 293 z późn. zm.)
ujawnione zostaną po kliknięciu w ikonę**

UZASADNIENIE

do uchwały w sprawie uchwalenia miejscowego planu zagospodarowania przestrzennego dla fragmentu miasta Opoczna położonego przy ulicy św. Mateusza

1. Podstawa prawna

Uchwała zostanie podjęta na podstawie art. 18 ust. 2 pkt. 5 ustawy z dnia 8 marca 1990 r. o samorządzie gminnym (t.j. Dz. U. z 2024 r. poz. 609 i 721) oraz art. 20 ust. 1 ustawy z dnia 27 marca 2003 r. o planowaniu i zagospodarowaniu przestrzennym (t.j. Dz. U. z 2023 r. poz. 977 ze zm.), w związku z art. 67 ust. 3 ustawy z dnia 7 lipca 2023 r. o zmianie ustawy o planowaniu i zagospodarowaniu przestrzennym oraz niektórych innych ustaw (Dz. U. z 2023 r. poz. 1688), oraz w związku z uchwałą nr LI/572/2022 Rady Miejskiej w Opocznie z dnia 28 października 2022 r. w sprawie przystąpienia do sporządzenia miejscowego planu zagospodarowania przestrzennego dla fragmentu miasta Opoczna położonego przy ulicy św. Mateusza, która określa granice obszaru objętego planem.

2. Sposób realizacji wymogów wynikających z art. 1 ust. 2 ustawy z dnia 27 marca 2003 r. o planowaniu i zagospodarowaniu przestrzennym:

a) wymagania ładu przestrzennego, w tym urbanistyki i architektury,

Wymagania ładu przestrzennego, w tym urbanistyki i architektury wypełnione są poprzez określenie przeznaczenia terenu oraz ustalenie nieprzekraczalnej linii zabudowy, która ma ukształtować linię zabudowy nowych budynków. Określono również wskaźniki zagospodarowania terenu i parametry kształtujące zabudowę w nawiązaniu do istniejącej zabudowy, ustaleń obowiązującego planu oraz zapisów studium.

b) walory architektoniczne i krajobrazowe,

Obszar planu nie posiada wysokich walorów architektonicznych lub krajobrazowych. Dla dachów o kącie nachylenia większym niż 10° ustalono kolor projektowanego pokrycia dachowego.

c) wymagania ochrony środowiska, w tym gospodarowania wodami i ochrony gruntów rolnych i leśnych,

W celu ochrony środowiska, w tym gospodarowania wodami ustalono zasady ochrony środowiska, przyrody i krajobrazu kulturowego, w których wprowadzono zakaz lokalizacji przedsięwzięć mogących zawsze znacząco oddziaływać na środowisko, zakaz lokalizowania obiektów i urządzeń oraz prowadzenia działalności powodującej przekroczenie dopuszczalnych wielkości oddziaływania na środowisko poprzez emisję substancji i energii w szczególności dotyczące wytwarzania hałasu, wibracji, promieniowania, zanieczyszczenia powietrza, gleby, wód powierzchniowych i podziemnych. Zakazuje się również wprowadzania ścieków niespełniających wartości określonych w przepisach odrębnych do wód powierzchniowych lub do ziemi. Dla terenu 1MW zabudowy mieszkaniowej wielorodzinnej ustalono klasyfikację ochrony akustycznej.

W granicach planu nie występują grunty rolne stanowiące użytki rolne klas I-III oraz grunty leśne.

Plan miejscowy wymaga przeprowadzenia strategicznej oceny oddziaływania na środowisko, która jest prowadzona równoległe do procedury planistycznej.

d) wymagania ochrony dziedzictwa kulturowego i zabytków oraz dóbr kultury współczesnej,

W obszarze objętym planem nie występują obszary lub obiekty objęte ochroną na podstawie ustawy z dnia 23 lipca 2003 r. o ochronie zabytków i opiece nad zabytkami

- (t.j. Dz. U. z 2022 r. poz. 840 ze zm.), ani obiekty wpisane do Gminnej Ewidencji Zabytków poza stanowiskiem archeologicznym, dla którego obowiązują przepisy odrębne z zakresu ochrony zabytków opieki nad zabytkami.
- e) wymagania ochrony zdrowia oraz bezpieczeństwa ludzi i mienia, a także potrzeby osób niepełnosprawnych,
- W drodze graniczącej od południa z obszarem planu przechodzi gazociąg średniego ciśnienia o maksymalnym ciśnieniu roboczym (MOP) do 0,5 MPa wybudowanym po 12 grudnia 2001 r. wraz ze strefami kontrolowanymi o szerokości 1,0 m, tak więc nie ma on wpływu na sposób zagospodarowania terenu 1MW. Budowę oraz rozbudowę wodociągów należy prowadzić w sposób zapewniający odpowiednią wydajność wodociągu stanowiącego źródło wody do celów przeciwpożarowych. Na terenach dróg publicznych, strefach zamieszkania i strefach ruchu minimalną liczbę miejsc do parkowania przeznaczonych na parkowanie pojazdów zaopatrzonych w kartę parkingową należy realizować zgodnie z przepisami odrębnymi.
- f) walory ekonomiczne przestrzeni,
- Obszar objęty planem stanowi przedłużenie zwartej struktury funkcjonalno-przestrzennej miasta Opoczno z bezpośrednim dostępem do dróg publicznych (gminnych) oraz do istniejącego wodociągu, sieci kanalizacji sanitarnej oraz sieci gazowej. Wyznaczenie terenu przeznaczonego pod zabudowę mieszkaniową wielorodzinną posiadającą dostęp do drogi publicznej oraz istniejącego wodociągu, kanalizacji, sieci gazowej może ograniczyć koszty związane z obsługą komunikacyjną terenów oraz zapewnieniem dostępu do infrastruktury technicznej.
- g) prawo własności,
- Ustalenia planu nie wpływają negatywnie na wykonywanie prawa własności w granicach obowiązującego prawa.
- h) potrzeby obronności i bezpieczeństwa państwa,
- Obszar objęty planem miejscowym nie obejmuje terenów zamkniętych związanych z obronnością i bezpieczeństwem państwa, ani nie graniczy z takimi terenami.
- i) potrzeby interesu publicznego,
- Spełnienie potrzeb interesu publicznego poprzez uchwalenie planu miejscowego, głównie polega na przeznaczeniu terenów pod zabudowę, które posiadają dostęp do dróg publicznych zgodnie z wnioskami właścicieli nieruchomości oraz zgodnie z ustaleniami studium.
- j) potrzeby w zakresie rozwoju infrastruktury technicznej, w szczególności sieci szerokopasmowych,
- W bezpośrednim sąsiedztwie obszaru objętego planem znajdują się droga gminna w której zlokalizowana jest sieć wodociągowa, kanalizacyjna, gazowa i elektroenergetyczna. Obszar objęty planem obejmuje nieruchomość, która posiada dostęp do niezbędnej infrastruktury technicznej, pozwalającej na realizację ustalonego przeznaczenia. Ustalenia planu określają zasady budowy nowej infrastruktury oraz zasady przebudowy i rozbudowy już istniejącej.
- k) zapewnienie udziału społeczeństwa w pracach nad miejscowym planem zagospodarowania przestrzennego, w tym przy użyciu środków komunikacji elektronicznej,
- W procedurze planistycznej oraz w procedurze strategicznej oceny oddziaływania na środowisko zapewniono udział społeczeństwa w pracach nad sporządzaniem projektu planu zgodnie z określonymi w tym zakresie przepisami.

Po podjęciu przez Radę Miejską w Opocznie uchwały nr LI/572/2022 z dnia 28 października 2022 r. w sprawie przystąpienia do sporządzenia miejscowego planu zagospodarowania przestrzennego dla fragmentu miasta Opoczna położonego przy ulicy św. Mateusza ogłoszono o możliwości składania wniosków do projektu planu miejscowego w terminie do dnia 9 grudnia 2022 r. W okresie wskazanym w ogłoszeniach nie złożono wniosków.

Projekt planu miejscowego został wyłożony do publicznego wglądu w dniach od 22 marca 2024 r. do 11 kwietnia 2024 r. w siedzibie Urzędu Miejskiego w Opocznie ul. Staromiejska 6, 26-300 Opoczno, w godzinach pracy urzędu oraz w wersji elektronicznej na Biuletynie Informacji Publicznej. Dnia 3 kwietnia 2024 r. odbyła się dyskusja publiczna nad przyjętymi w projekcie planu rozwiązaniami. Do dnia 26 kwietnia 2024 r. każdy zainteresowany mógł złożyć uwagę do projektu planu. W okresie wskazanym w ogłoszeniach nie złożono uwag.

Ogłoszenie o przystąpieniu do sporządzania projektu planu miejscowego oraz o jego wyłożeniu zamieszczono w prasie miejscowej, na tablicy ogłoszeń oraz poprzez Biuletyn Informacji Publicznej.

Składanie wniosków i uwag do projektu planu było możliwe za pomocą środków komunikacji elektronicznej.

l) zachowanie jawności i przejrzystości procedur planistycznych,

Ogłoszenie o przystąpieniu do sporządzania projektu planu miejscowego oraz o jego wyłożeniu zamieszczano w prasie miejscowej, na tablicy ogłoszeń oraz poprzez Biuletyn Informacji Publicznej zgodnie z wymogami ustawy o planowaniu i zagospodarowaniu przestrzennym oraz ustawy o udostępnianiu informacji o środowisku i jego ochronie, udziale społeczeństwa w ochronie środowiska oraz o ocenach oddziaływania na środowisko. Dokumentacja planistyczna jest dostępna w Urzędzie Miejskim w Opocznie.

m) potrzeby zapewnienia odpowiedniej ilości i jakości wody, do celów zaopatrzenia ludności.

Obszar objęty projektem planu graniczy z drogą gminną w której zlokalizowany jest wodociąg o średnicy 110 mm wraz z odgałęzieniami który zapewnia dostawę wody dla terenów przeznaczonych pod zabudowę o odpowiedniej jakości. Ustalenia planu określają zasady budowy nowej infrastruktury do nowych terenów oraz zasady przebudowy i rozbudowy już istniejącej sieci wodociągowej, w tym zapewnienie ochrony przeciwpożarowej z wodociągów oraz z innych źródeł zgodnie z przepisami odrębnymi. Dopuszczono możliwość lokalizacji indywidualnych ujęć wody.

3. Sposób realizacji wymogów wynikających z art. 1 ust. 3 ustawy z dnia 27 marca 2003 r. o planowaniu i zagospodarowaniu przestrzennym

Ustalając przeznaczenie terenu lub określając potencjalny sposób zagospodarowania i korzystania z terenu, organ waży interes publiczny i interesy prywatne, w tym zgłaszane w postaci wniosków i uwag, zmierzające do ochrony istniejącego stanu zagospodarowania terenu, jak i zmian w zakresie jego zagospodarowania, a także analizy ekonomiczne, środowiskowe i społeczne.

Spełnienie potrzeb interesu publicznego poprzez uchwalenie planu miejscowego, głównie polega na przeznaczeniu terenu pod zabudowę, który posiadają dostęp do dróg publicznych i infrastruktury technicznej zgodnie z wnioskami właścicieli nieruchomości oraz zgodnie z ustaleniami studium. Obszar objęty planem zlokalizowany jest w granicach zwartej struktury funkcjonalno-przestrzennej miasta Opoczna z bezpośrednim dostępem do drogi publicznej (gminnej) oraz do istniejącej infrastruktury technicznej. Wyznaczenie terenów przeznaczonych

pod zabudowę w tej części gminy może ograniczyć koszty związane z obsługą komunikacyjną i podłączeniem nieruchomości do infrastruktury technicznej.

Po podjęciu przez Radę Miejską w Opocznie uchwały nr LI/572/2022 z dnia 28 października 2022 r. w sprawie przystąpienia do sporządzenia miejscowego planu zagospodarowania przestrzennego dla fragmentu miasta Opoczna położonego przy ulicy św. Mateusza ogłoszono o możliwości składania wniosków do projektu planu miejscowego w terminie do dnia 09 grudnia 2022 r. W okresie wskazanym w ogłoszeniach nie złożono wniosków.

Projekt planu miejscowego został wyłożony do publicznego wglądu w dniach od 22 marca 2024 r. do 11 kwietnia 2024 r. w siedzibie Urzędu Miejskiego w Opocznie ul. Staromiejska 6, 26-300 Opoczno, w godzinach pracy urzędu oraz w wersji elektronicznej na Biuletynie Informacji Publicznej. Dnia 3 kwietnia 2024 r. odbyła się dyskusja publiczna nad przyjętymi w projekcie planu rozwiązaniami. Do dnia 26 kwietnia 2024 r. każdy zainteresowany mógł złożyć uwagę do projektu planu. W okresie wskazanym w ogłoszeniach nie złożono uwag.

Projekt planu miejscowego został sporządzony z prognozą oddziaływania ustaleń planu na środowisko i uzyskał opinie Regionalnego Dyrektora Ochrony Środowiska oraz Państwowego Powiatowego Inspektora Sanitarnego w ramach strategicznej oceny oddziaływania na środowisko.

4. Sposób realizacji wymogów wynikających z art. 1 ust. 4 ustawy z dnia 27 marca 2003 r. o planowaniu i zagospodarowaniu przestrzennym

Tereny przeznaczone pod zabudowę stanowią przedłużenie już istniejącej wykształconej, zwartej struktury funkcjonalno-przestrzennej miasta Opoczna z istniejącą zabudową, istniejącymi drogami i infrastrukturą techniczną. Fragment terenu jest już częściowo zabudowany. Obsługa komunikacyjna odbywać się będzie poprzez indywidualne środki transportu.

5. Zgodność z wynikami analizy, o której mowa w art. 32 ust. 1, wraz z datą uchwały rady gminy, o której mowa w art. 32 ust. 2, oraz sposób uwzględnienia uniwersalnego projektowania

Uchwała początkowa została podjęta przez Radę Miejską w Opocznie na podstawie złożonych wniosków. Rozwiązania przyjęte w planie są zgodne z uchwałą nr XXII/227/2016 Rady Miejskiej w Opocznie z dnia 30 czerwca 2016 r. w sprawie „Ocena aktualności studium i planów miejscowych w gminie Opoczno”. Plan swoimi ustaleniami nie ogranicza możliwości spełnienia wymagań związanych z zapewnieniem dostępności osobom ze szczególnymi potrzebami w zakresie dostępności architektonicznej, cyfrowej i informacyjno-komunikacyjnej.

6. Wpływ na finanse publiczne, w tym budżet gminy

Istniejąca i projektowana zabudowa posiada obsługę z istniejących dróg publicznych. Realizacja ustaleń planu nie będzie wymagała budowy nowych dróg publicznych. W drodze gminnej graniczącej z obszarem planu znajduje się niezbędna infrastruktura techniczna. Ustalono stawkę procentową służącą naliczeniu opłaty z tytułu wzrostu wartości nieruchomości, w związku z uchwaleniem planu w wysokości 30%. Oprócz „renty planistycznej”, zgodnie z przepisami ustawy z dnia 21 sierpnia 1997 r. o gospodarce nieruchomościami, gminy mogą rekompensować sobie koszty budowy infrastruktury technicznej pobieraną od właścicieli nieruchomości (w niektórych przypadkach także od użytkowników wieczystych) opłatą adiacencką. Stosownie do art. 143 ust. 1 opłatę wolno ustalić, gdy infrastruktura została wybudowana z udziałem środków Skarbu Państwa, jednostek samorządu terytorialnego, środków pochodzących z budżetu Unii Europejskiej lub ze źródeł zagranicznych niepodlegających zwrotowi.