

KOMENDA POWIATOWA POLICJI
W OPOCZNI

Aluja Dąbrowki 1

26-300 Opoczno woj. łódzkie

RD-0151/12/19/P.Ł

Opoczno, dnia 12.04.2019r.



URZĄD MIEJSKI w Opocznie
BIURO OBSŁUGI INTERESANTA

Wpłynęło
dnia 12. 04. 2019

Ilość zał. L.p.dz. 2012
Podpis

Urząd Miejski w Opocznie
Biuro Rady Miejskiej
ul. Staromiejska 6
26-300 Opoczno

W związku z otrzymanym pismem z dnia 18.03.2019r. za nr BRM.033.46.2019 w załączeniu przesyłam dane, dotyczące wypadków drogowych i kolizji wraz z liczbą osób rannych oraz ofiar, na drogach z terenu miasta i gminy Opoczno za rok 2016,2017,2018.

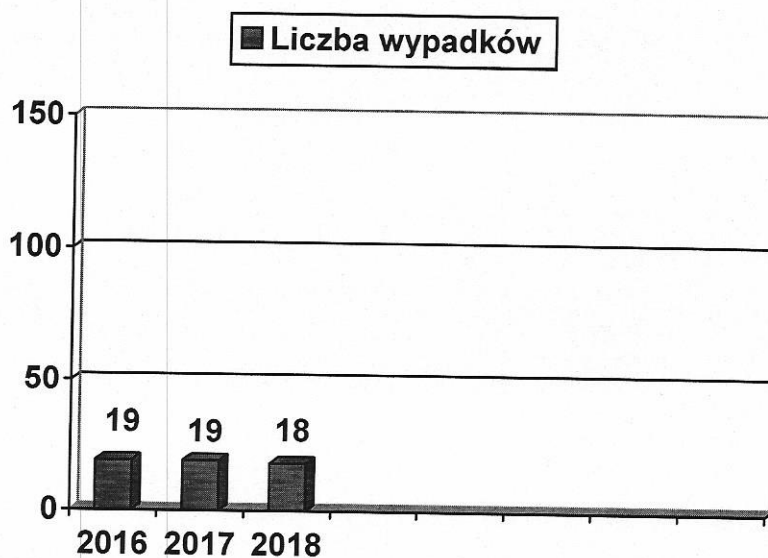
ZASTĘPCA
KOMENDANTA POWIATOWEGO POLICJI

mf. insp. Wojciech Dworak

Wyk. w 2 egz.
Egz. Nr 1-adresat
Egz. Nr 2-a/a
Wyk. P.Ł.

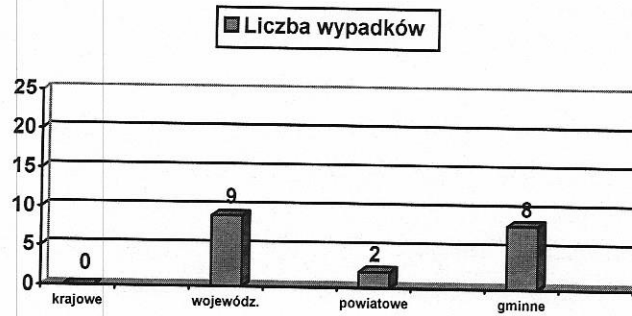
W tabelach i wykresach poniżej przedstawiono ilość wypadków drogowych oraz tendencję zmian w okresie ostatnich trzech lat na drogach z terenu Miasta Opoczna.

L.p.	Rok	Liczba wypadków
1.	2016	19
2.	2017	19
3.	2018	18

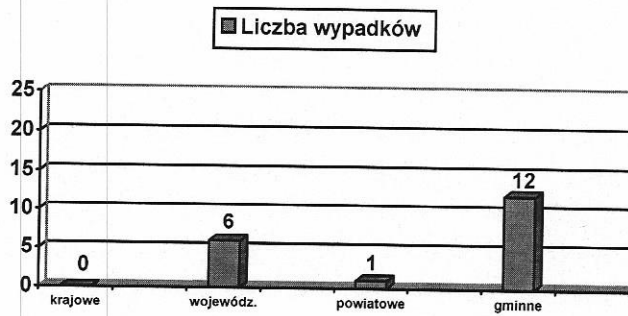


Ilość wypadków drogowych z podziałem na kategorię drogi z terenu Miasta Opoczna w okresie ostatnich trzech lat.

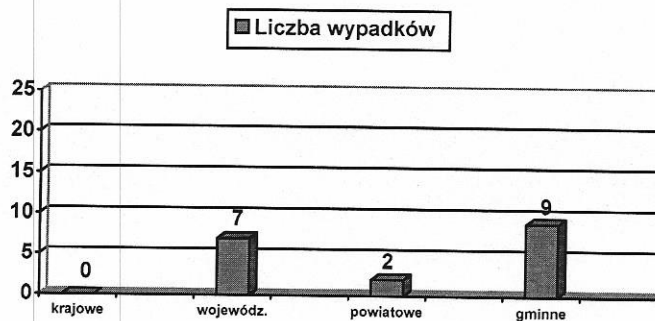
2016



2017

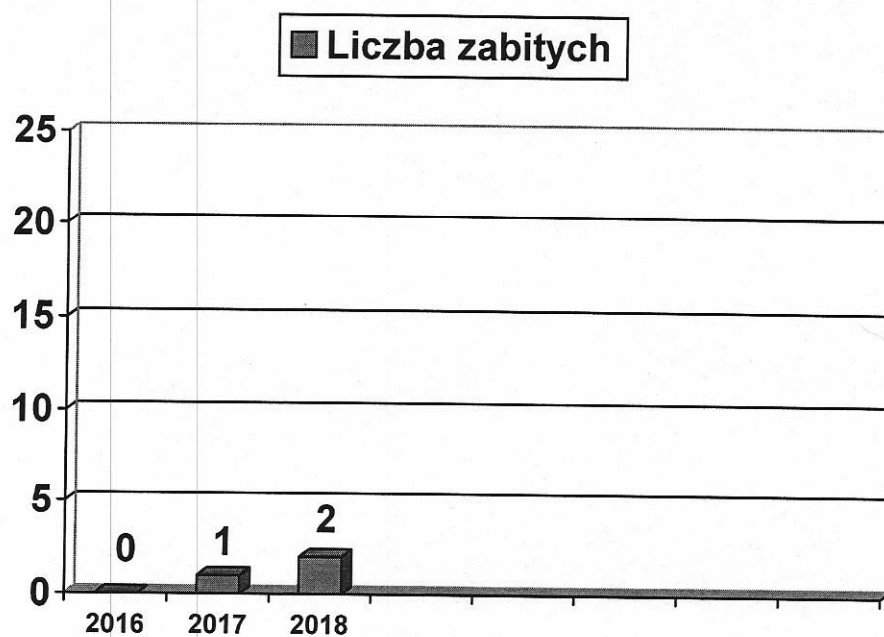


2018




W tabelach i wykresach poniżej przedstawiono ilość zabitych w wypadkach drogowych w okresie ostatnich trzech lat na drogach z terenu Miasta Opoczna.

L.p.	Lata	Liczba zabitych
1.	2016	0
2.	2017	1
3.	2018	2

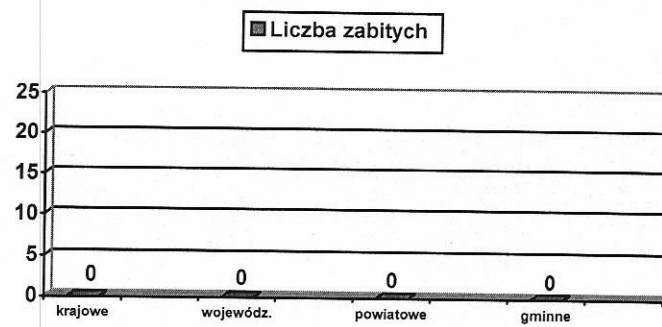


Ilość zabitych osób w wypadkach drogowych z podziałem na kategorię drogi z terenu Miasta Opoczna w okresie ostatnich trzech lat.

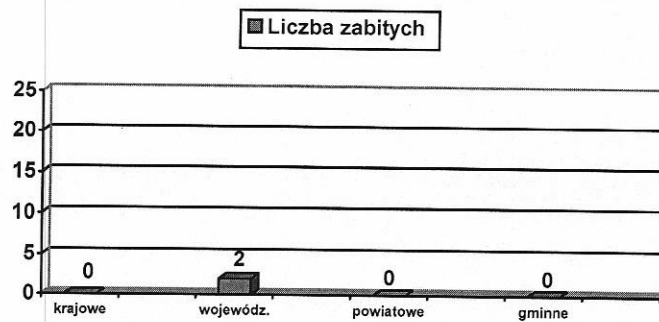
2016



2017

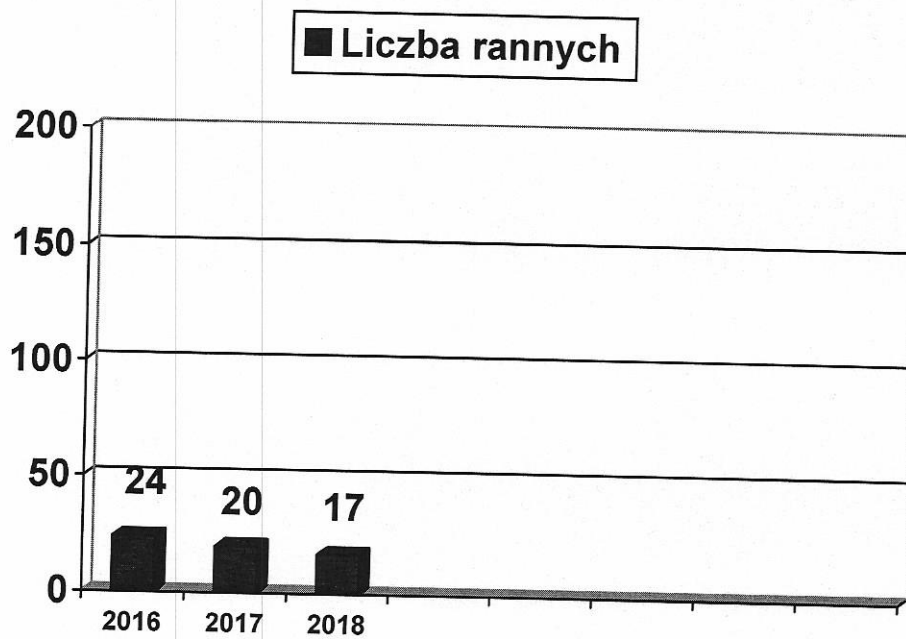


2018



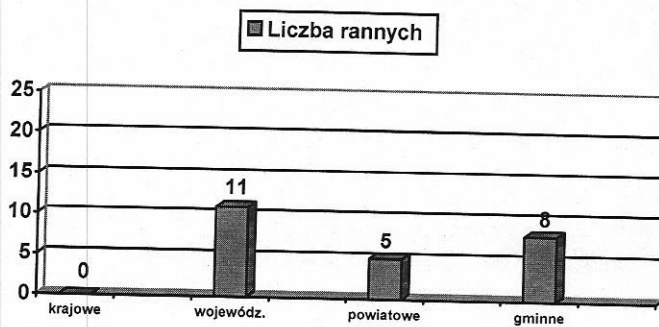
W tabelach i wykresach poniżej przedstawiono ilość rannych w wypadkach drogowych w okresie ostatnich trzech lat na drogach z terenu Miasta Opoczna.

L.p.	Lata	Liczba rannych
1.	2016	24
2.	2017	20
3.	2018	17

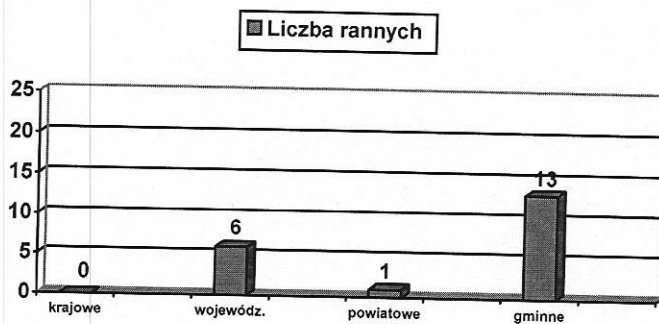


Ilość osób rannych w wypadkach drogowych z podziałem na kategorię drogi z terenu Miasta Opoczna w okresie ostatnich trzech lat.

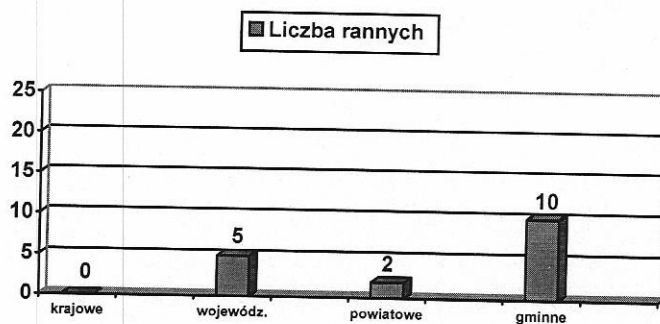
2016



2017

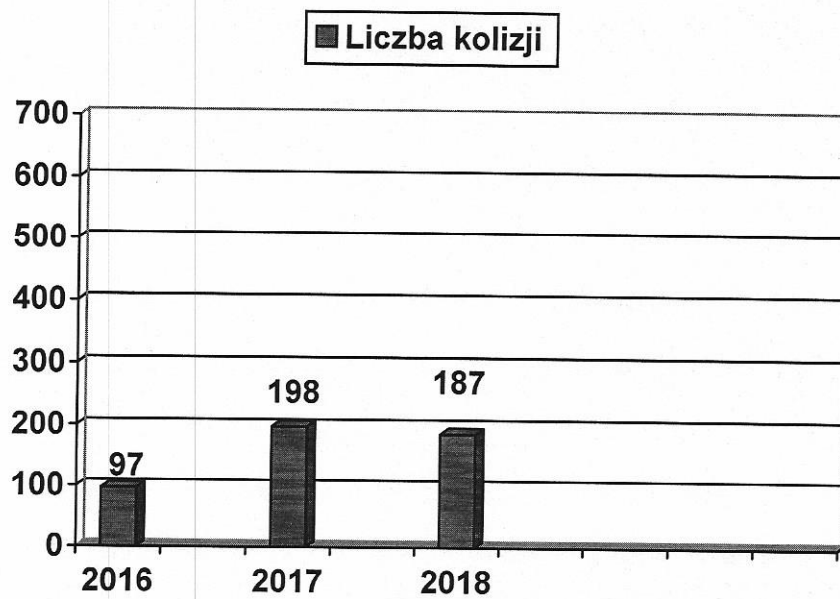


2018



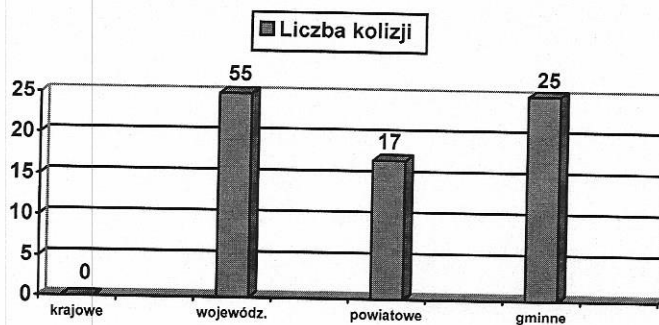
W tabelach i wykresach poniżej przedstawiono ilość kolizji drogowych w okresie ostatnich trzech lat na drogach z terenu Miasta Opoczna.

L.p.	Rok	Liczba kolizji
1.	2016	97
2.	2017	198
3.	2018	187

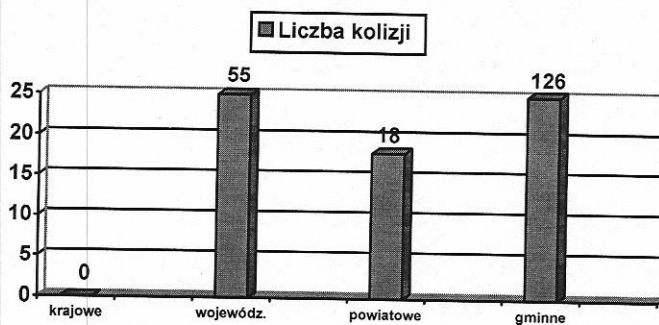


Ilość kolizji drogowych z podziałem na kategorię drogi z terenu Miasta Opoczna w okresie ostatnich trzech lat.

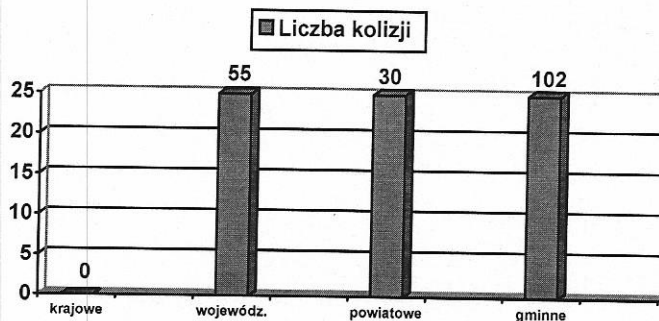
2016



2017

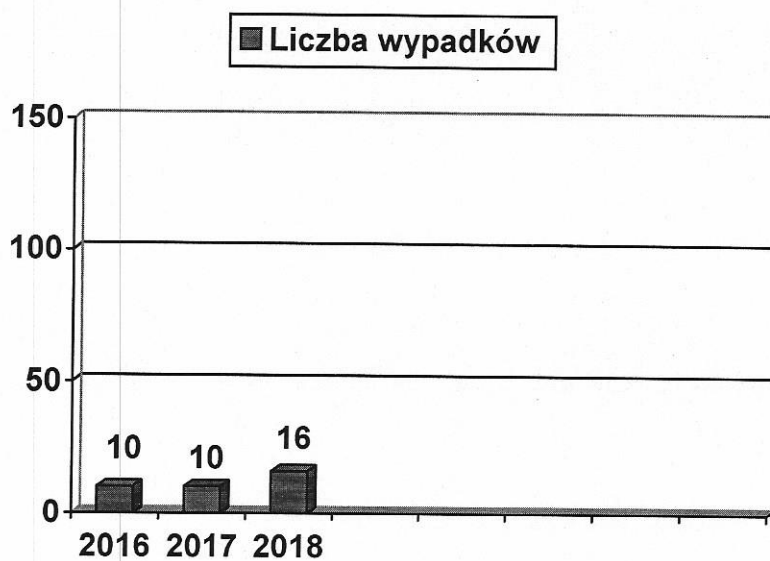


2018



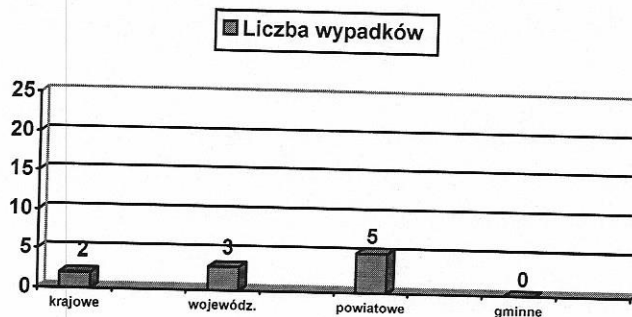
W tabelach i wykresach poniżej przedstawiono ilość wypadków drogowych w okresie ostatnich trzech lat na drogach z terenu Gminy Opoczno obszar wiejski.

L.p.	Rok	Liczba wypadków
1.	2016	10
2.	2017	10
3.	2018	16

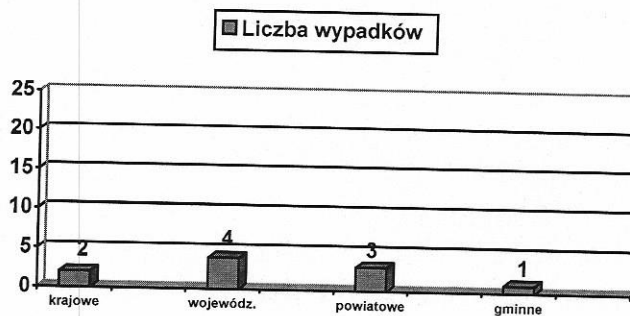


Ilość wypadków drogowych z podziałem na kategorię drogi z terenu Gminy Opoczno obszar wiejski w okresie ostatnich trzech lat.

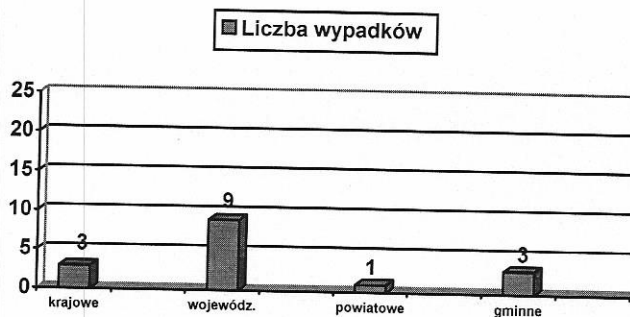
2016



2017

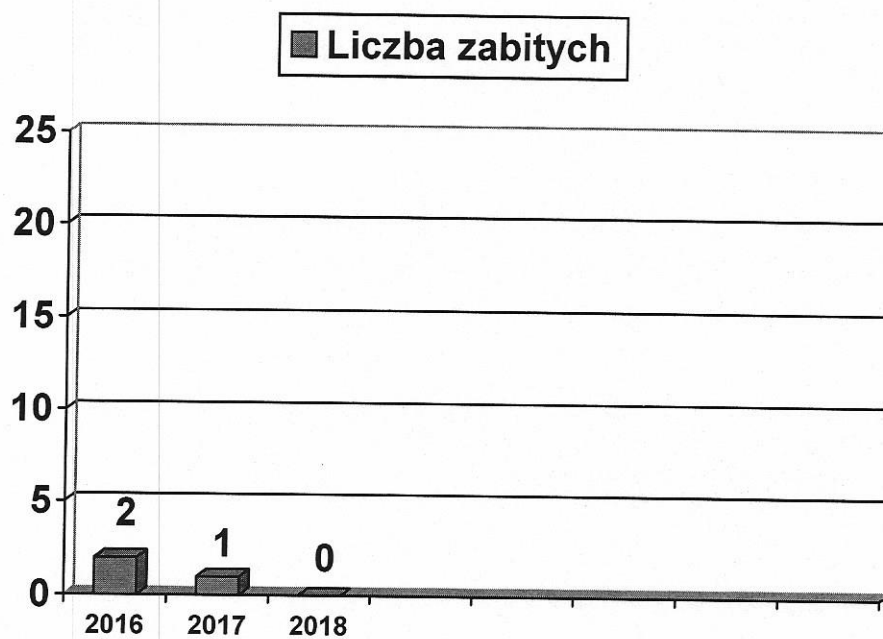


2018




W tabelach i wykresach poniżej przedstawiono ilość zabitych w wypadkach drogowych w okresie ostatnich lat na drogach z terenu Gminy Opoczno obszar wiejski.

L.p.	Lata	Liczba zabitych
1.	2016	2
2.	2017	1
3.	2018	0




Ilość zabitych osób w wypadkach drogowych z podziałem na kategorię drogi z terenu Gminy Opoczno obszar wiejski w okresie ostatnich trzech lat.


2016



2017



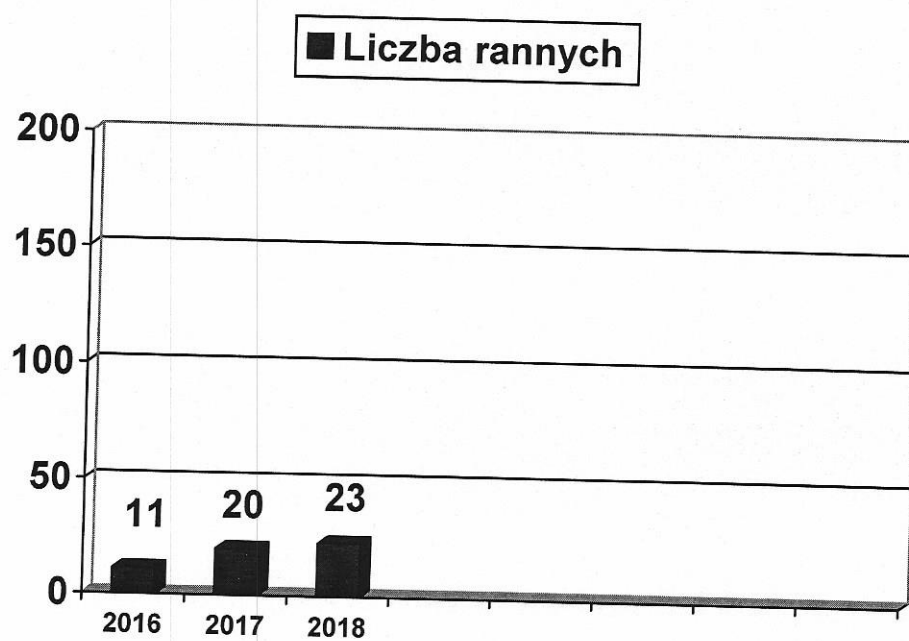
2018



Ilość osób rannych w wypadkach drogowych z podziałem na kategorię drogi z terenu Gminy Opoczno obszar wiejski w okresie ostatnich trzech lat.

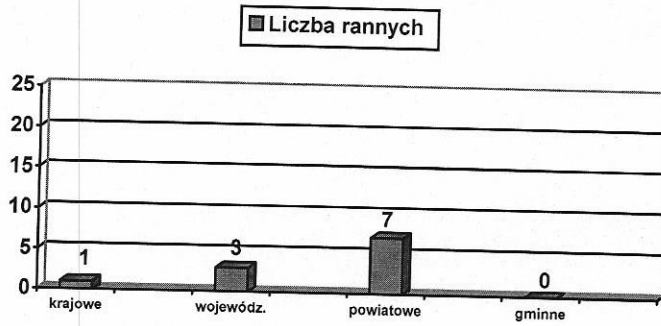
2016

L.p.	Lata	Liczba rannych
1.	2016	11
2.	2017	20
3.	2018	23

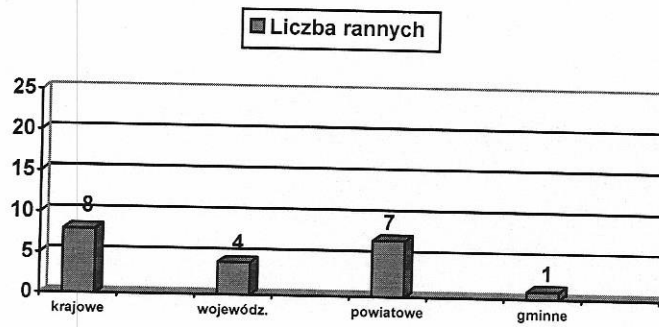


Ilość osób rannych w wypadkach drogowych z podziałem na kategorię drogi z terenu Gminy Opoczno obszar wiejski w okresie ostatnich trzech lat.

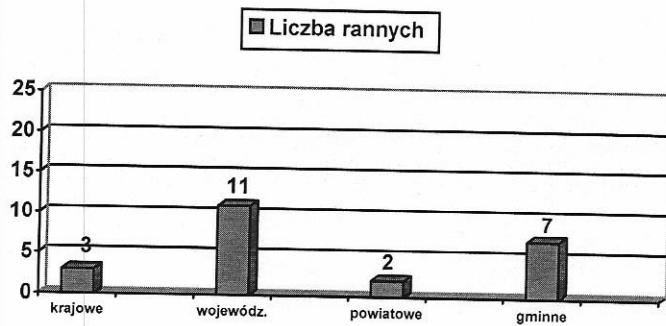
2016



2017

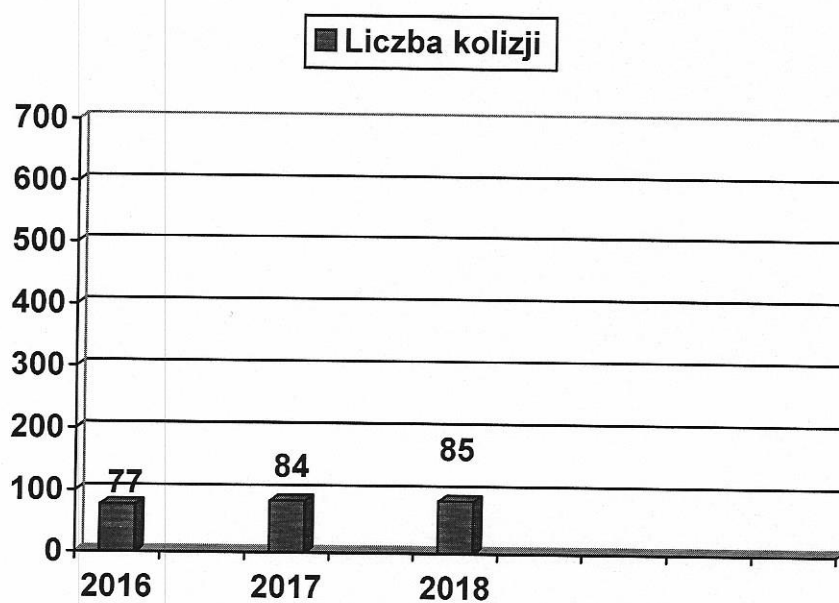


2018



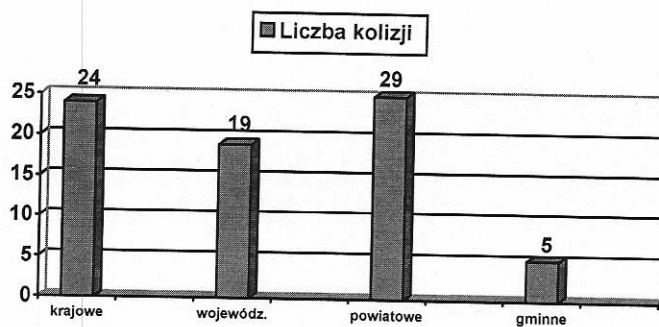
W tabelach i wykresach poniżej przedstawiono ilość kolizji drogowych w okresie ostatnich trzech lat na drogach z terenu Gminy Opoczno obszar wiejski.

L.p.	Rok	Liczba kolizji
1.	2016	77
2.	2017	84
3.	2018	85



Ilość kolizji drogowych z podziałem na kategorię drogi z terenu Gminy Opoczno obszar wiejski w okresie ostatnich trzech lat.

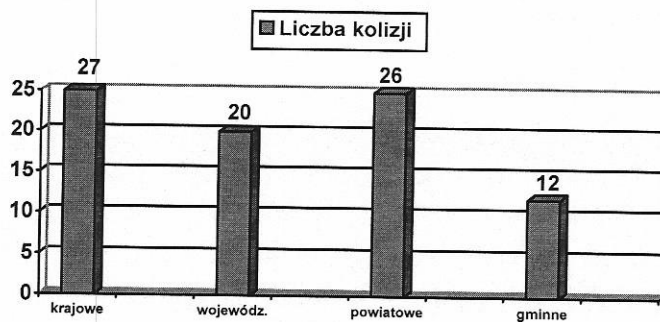
2016



2017



2018



Statystyka wg dróg, powiatów i gmin.

OKRES OD : '2016/01/01', DO : '2016/12/31'

		Liczba Wypadkow	Liczba Zabitych	Liczba Rannych	Liczba Kolizji
OPOCZNO - OBSZAR MIEJSKI	3104E	0	0	0	1
	3108E	2	0	5	16
	726	4	0	6	25
	G107401E	0	0	0	1
	G107402E	0	0	0	1
	G107405E	3	0	3	11
	G107406E	0	0	0	1
	G107410E	0	0	0	1
	G107412E	0	0	0	1
	G107413E	0	0	0	1
	G107417E	0	0	0	1
	G107419E	0	0	0	5
	G107426E	0	0	0	1
	G107431E	0	0	0	1
	G107434E	0	0	0	5
	G107445E	0	0	0	1
	G107446E	0	0	0	1
	G107449E	1	0	1	1
	G107454E	2	0	2	4
	G107457E	1	0	1	0
	G107472E	0	0	0	10
	G107487E	0	0	0	1
	G107488E	0	0	0	2
	G107490E	1	0	1	2
	G107491E	0	0	0	6
	G107492E	0	0	0	2
	G107493E	0	0	0	1
	G107495E	0	0	0	1
	I2	0	0	0	2
	W012	5	0	5	30
	Suma	19	0	24	136
	OPOCZNO - OBSZAR WIEJSKI	12	1	0	1
3101E		0	0	0	4
3103E		0	0	0	2
3104E		0	0	0	2
3108E		3	0	4	11
3109E		1	0	1	3
3111E		0	0	0	1
3112E		0	0	0	6
3114E		1	0	2	0
713		0	0	0	2
726		3	0	3	17
G107151E		0	0	0	1
G107155E		0	0	0	1
G107156E		0	0	0	1

G107157E	0	0	0	1
G107160E	0	0	0	1
K12M	1	2	0	5
Suma	10	2	11	77

Statystyka wg dróg, powiatów i gmin.

OKRES OD : '2017/01/01', DO : '2017/12/31'

		Liczba Wypadkow	Liczba Zabitych	Liczba Rannych	Liczba Kolizji
OPOCZNO - OBSZAR MIEJSKI	3108E	1	0	1	7
	3112E	0	0	0	4
	726	6	0	6	54
	G107403E	0	0	0	2
	G107405E	1	0	1	14
	G107406E	0	0	0	1
	G107407E	0	0	0	2
	G107410E	0	0	0	1
	G107412E	0	0	0	3
	G107413E	0	0	0	1
	G107419E	0	0	0	4
	G107425E	0	0	0	1
	G107426E	0	0	0	2
	G107432E	0	0	0	1
	G107434E	0	0	0	11
	G107435E	0	0	0	1
	G107437E	0	0	0	1
	G107444E	0	0	0	1
	G107446E	0	0	0	5
	G107449E	0	0	0	1
	G107450E	0	0	0	1
	G107454E	1	0	1	6
	G107457E	0	0	0	2
	G107470E	0	0	0	1
	G107472E	2	0	2	13
	G107483E	0	0	0	1
	G107488E	1	0	1	2
	G107489E	0	0	0	6
	G107490E	0	0	0	5
	G107491E	1	0	2	4
	G107492E	2	0	2	6
	G107493E	0	0	0	3
	G107494E	0	0	0	1
	G107495E	1	0	1	6
	GMINNA	3	1	3	14
I2	0	0	0	3	
P0012E	0	0	0	7	
Suma	19	1	20	198	

OBSZAR WIEJSKI	3101E	0	0	0	4
	3103E	0	0	0	1
	3108E	2	0	4	9
	3109E	0	0	0	2
	3111E	1	0	3	2
	3112E	0	0	0	5
	3114E	0	0	0	3
	3118E	0	0	0	1
	3122E	0	0	0	1
	713	0	0	0	1
	726	4	0	4	24
	G107004E	0	0	0	1
	G107151E	0	0	0	1
	G107152E	0	0	0	1
	G107153E	0	0	0	1
	G107155E	0	0	0	1
	G107157E	0	0	0	1
	K12M	0	0	0	8
	Suma	9	1	19	84

Statystyka wg dróg, powiatów i gmin.

OKRES OD : '2018/01/01', DO : '2018/12/31'

		Liczba Wypadkow	Liczba Zabitych	Liczba Rannych	Liczba Kolizji
OPOCZNO - OBSZAR MIEJSKI	1200E	0	0	0	1
	3108E	1	0	1	3
	3112E	0	0	0	1
	713	2	0	2	9
	726	5	2	3	46
	G107401E	0	0	0	1
	G107402E	0	0	0	1
	G107405E	1	0	1	9
	G107406E	0	0	0	1
	G107407E	0	0	0	3
	G107410E	0	0	0	5
	G107411E	0	0	0	2
	G107412E	0	0	0	1
	G107415E	0	0	0	1
	G107416E	0	0	0	1
	G107417E	0	0	0	1
	G107418E	1	0	1	0
	G107419E	0	0	0	4
	G107425E	0	0	0	2
	G107426E	0	0	0	2
	G107434E	1	0	1	12
	G107439E	1	0	1	0
	G107440E	0	0	0	1
	G107446E	0	0	0	2

	G107446E	0	0	0	2
	G107448E	0	0	0	1
	G107454E	1	0	2	14
	G107457E	0	0	0	1
	G107462E	1	0	1	1
	G107472E	1	0	1	5
	G107484E	0	0	0	1
	G107487E	0	0	0	1
	G107488E	0	0	0	1
	G107490E	1	0	1	2
	G107491E	0	0	0	4
	G107492E	0	0	0	3
	G107493E	0	0	0	1
	G107494E	0	0	0	1
	GMINNA	0	0	0	4
	I2	1	0	1	5
	P0012E	1	0	1	28
	P0244T	0	0	0	2
	NULL	0	0	0	3
	Suma	18	2	17	187
OPOCZNO - OBSZAR WIEJSKI	12	3	0	3	16
	3101E	0	0	0	4
	3104E	0	0	0	2
	3108E	0	0	0	13
	3109E	0	0	0	2
	3111E	1	0	2	0
	3112E	0	0	0	2
	3114E	0	0	0	2
	3122E	0	0	0	1
	713	0	0	0	3
	726	9	0	11	17
	G107151E	1	0	1	0
	G107152E	0	0	0	3
	G107153E	0	0	0	2
	G107155E	1	0	4	1
	G107156E	1	0	2	0
	G107158E	0	0	0	1
	G107159E	0	0	0	1
	G107160E	0	0	0	2
	GMINNA	0	0	0	1
	K12M	0	0	0	11
	NULL	0	0	0	1
	Suma	16	0	23	85

Wnioski do zarządców dróg powiatowych i gminnych z terenu Miasta i Gminy Opoczno w 2018r.

- 1) 15.01.2018r.- braki w oznakowaniu ul. Kopernika 8 (Spółdzielnia Mieszkaniowa)
- 2) 11.02.2018r.- naprawa nawierzchni ul. Puchały i drogi gminnej w Sitowej
- 3) 24.01.2018r.- ponownie ul. Puchały
- 4) 09.02.2018r.- zła organizacja ruchu ul. Dworcowa
- 5) 09.02.2018r.- naprawa nawierzchni ul. Piłsudskiego
- 6) 12.02.2018r.- nieprawidłowe oznakowanie ul. Pileckiego
- 7) 12.03.2018r.- nawierzchnia i oznakowanie ul. Zielona
- 8) 03.04.2018r.- nawierzchnia ul. Puchały-poinformowanie mieszkańców
- 9) 12.04.2018r.- organizacja ruchu ul. Biernackiego(budki)
- 10) 12.04.2018r.- nawierzchnia ul. Piłsudskiego
- 11) 30.06.2018r.- oznakowanie PKP Opoczno Południe
- 12) 31.07.2018r.- naprawa nawierzchni ul. Wałowa
- 13) 07.08.2018r.- progi zwalniające ul. Biernackiego
- 14) 20.08.2018r.- oznakowanie ul. Partyzantów
- 15) 29.08.2018r.- zmiana oznakowania ul. Kopernika 11
- 16) 06.09.2018r.- wycięcie zarośli w m. Bielowice

Wyk/Opr. P.Ł