

**UCHWAŁA NR LVIII/671/2023
RADY MIEJSKIEJ W OPOCZNIE**

z dnia 26 kwietnia 2023 r.

**w sprawie uchwalenia miejscowego planu zagospodarowania przestrzennego dla fragmentu miasta
Opoczna w rejonie ulicy Piotrkowskiej i obwodnicy miasta**

Na podstawie art. 18 ust. 2 pkt. 5 ustawy z dnia 8 marca 1990 r. o samorządzie gminnym (Dz. U. z 2023 r. poz. 40, 552) oraz art. 20 ust. 1 ustawy z dnia 27 marca 2003 r. o planowaniu i zagospodarowaniu przestrzennym (Dz. U. z 2022 r. poz. 503, 1846, 2185, 2747 oraz z 2023 r. poz. 553), w związku z uchwałą nr XLIII/475/2022 Rady Miejskiej w Opocznie z dnia 31 stycznia 2022 r. w sprawie przystąpienia do sporządzenia miejscowego planu zagospodarowania przestrzennego dla fragmentu miasta Opoczna w rejonie ulicy Piotrkowskiej i obwodnicy miasta, stwierdzając, że niniejszy plan nie narusza ustaleń Studium uwarunkowań i kierunków zagospodarowania przestrzennego Gminy Opoczno, na wniosek Burmistrza Opoczna, Rada Miejska w Opocznie uchwała, co następuje:

**Rozdział 1
Ustalenia ogólne**

§ 1. Uchwała się miejscowy plan zagospodarowania przestrzennego dla fragmentu miasta Opoczna w rejonie ulicy Piotrkowskiej i obwodnicy miasta, zwany dalej „planem”, składający się z:

- 1) części tekstowej stanowiącej treść uchwały;
- 2) części graficznej, na którą składa się rysunek planu w skali 1: 1000, będący integralną częścią uchwały - załącznik Nr 1 do uchwały;
- 3) rozstrzygnięcia o sposobie rozpatrzenia uwag do projektu planu - załącznik Nr 2 do uchwały;
- 4) rozstrzygnięcia o sposobie realizacji, zapisanych w planie, inwestycji z zakresu infrastruktury technicznej, które należą do zadań własnych gminy, oraz zasadach ich finansowania - załącznik Nr 3 do uchwały;
- 5) danych przestrzennych - załącznik Nr 4 do uchwały.

§ 2. 1. Uchwała dotyczy obszaru, którego granice określono w uchwale nr XLIII/475/2022 Rady Miejskiej w Opocznie z dnia 31 stycznia 2022 r. w sprawie przystąpienia do sporządzenia miejscowego planu zagospodarowania przestrzennego dla fragmentu miasta Opoczna w rejonie ulicy Piotrkowskiej i obwodnicy miasta.

2. Granicę obszaru objętego planem oznaczono na rysunku planu.

§ 3. 1. Plan zawiera ustalenia dotyczące:

- 1) przeznaczenia terenów oraz linii rozgraniczających tereny o różnym przeznaczeniu lub różnych zasadach zagospodarowania;
- 2) zasad ochrony i kształtowania ładu przestrzennego;
- 3) zasad ochrony środowiska, przyrody i krajobrazu;
- 4) zasad ochrony dziedzictwa kulturowego i zabytków;
- 5) zasad kształtowania zabudowy oraz wskaźników zagospodarowania terenu, maksymalnej i minimalnej intensywności zabudowy jako wskaźnika powierzchni całkowitej zabudowy w odniesieniu do powierzchni działki budowlanej, minimalnego udziału procentowego powierzchni biologicznie czynnej w odniesieniu do powierzchni działki budowlanej, maksymalnej wysokości zabudowy, minimalnej liczby miejsc do parkowania w tym miejsc przeznaczonych na

parkowanie pojazdów zaopatrzonych w kartę parkingową i sposobu ich realizacji oraz linii zabudowy i gabarytów obiektów;

- 6) szczegółowych zasad i warunków scalania i podziału nieruchomości objętych planem miejscowym;
- 7) szczególnych warunków zagospodarowania terenów oraz ograniczeń w ich użytkowaniu, w tym zakaz zabudowy;
- 8) zasad modernizacji, rozbudowy i budowy systemów komunikacji i infrastruktury technicznej;
- 9) stawek procentowych, na podstawie których ustala się opłatę za wzrost wartości nieruchomości spowodowany uchwaleniem planu miejscowego.

2. Z uwagi na brak występowania problematyki, plan nie zawiera ustaleń dotyczących:

- 1) zasad kształtowania krajobrazu;
- 2) krajobrazów kulturowych oraz dóbr kultury współczesnej;
- 3) wymagań wynikających z potrzeb kształtowania przestrzeni publicznych;
- 4) granic i sposobów zagospodarowania terenów lub obiektów podlegających ochronie na podstawie odrębnych przepisów, granic terenów górniczych, a także obszarów szczególnego zagrożenia powodzią, obszarów osuwania się mas ziemnych, krajobrazów priorytetowych określonych w audycie krajobrazowym oraz w planach zagospodarowania przestrzennego województwa;
- 5) sposobów i terminów tymczasowego zagospodarowania, urządzania i użytkowania terenów.

3. Ustalenia planu określone są w treści niniejszej uchwały oraz na rysunku planu.

§ 4. Dla poszczególnych terenów obowiązują łącznie odpowiednie ustalenia zawarte w Rozdziale 7 oraz w Rozdziałach od 1 do 6 oraz w Rozdziałach od 8 do 11 uchwały.

§ 5. 1. Następujące oznaczenia graficzne na rysunku planu są oznaczeniami obowiązującymi:

- 1) granica obszaru objętego planem;
- 2) linia rozgraniczająca tereny o różnym przeznaczeniu lub różnych zasadach zagospodarowania;
- 3) nieprzekraczalna linia zabudowy;
- 4) granica strefy ochrony konserwatorskiej stanowiska archeologicznego;
- 5) zwymiarowane odległości mierzone w metrach;
- 6) symbole przeznaczenia terenu.

2. Pozostałe oznaczenia graficzne na rysunku planu mają charakter informacyjny.

§ 6. Ustala się tereny wyznaczone liniami rozgraniczającymi:

- 1) teren usług, w tym usług handlu wielkopowierzchniowego oznaczony symbolem 1U-UW;
- 2) teren drogi głównej oznaczony symbolem 1KDG.

§ 7. 1. Ilekroć w niniejszej uchwale jest mowa o:

- 1) nieprzekraczalnej linii zabudowy – należy przez to rozumieć linię ograniczającą teren na którym dopuszcza się sytuowanie budynków określonych w ustaleniach planu z zakazem przekraczania jej budynkami, za wyjątkiem urządzeń infrastruktury technicznej dla których zastosowanie mają przepisy odrębne oraz za wyjątkiem balkonów, wykuszy, zadaszeń, schodów, podestów i pochylni;

- 2) handlu wielkopowierzchniowym – należy przez to rozumieć handel w obiektach o powierzchni sprzedaży powyżej 2000 m²;
- 3) wysokości zabudowy – należy przez to rozumieć:
 - a) wysokość budynku mierzona od poziomu terenu przy najniższym położonym wejściu do budynku do najwyższego punktu pokrycia dachu,
 - b) wysokość pozostałych obiektów budowlanych, jako wysokość mierzona od najniższego położonego punktu w obrysie zewnętrznym obiektu na poziomie terenu do najwyższego punktu tego obiektu;
- 4) powierzchni zabudowy – należy przez to rozumieć powierzchnię wyznaczoną przez rzut pionowy po zewnętrznym obrysie ścian budynku w stanie wykończonym;
- 5) badaniach archeologicznych w formie nadzoru archeologicznego – należy przez to rozumieć rodzaj badań archeologicznych polegających na obserwacji i analizie nawarstwień mających na celu odkrycie i rozpoznanie zabytku archeologicznego w wykopach budowlanych podczas realizacji robót ziemnych lub przy dokonywaniu zmian charakteru dotychczasowej działalności wiążącej się z naruszeniem struktury gruntu.

2. Pozostałe określenia użyte w uchwale należy rozumieć zgodnie z definicjami określonymi w przepisach odrębnych regulujących dziedzinę, w kontekście której te pojęcia występują, a w przypadku braku tych definicji zgodnie z powszechnie przyjętym znaczeniem tych pojęć.

3. Wskaźniki zagospodarowania terenu dotyczące minimalnej powierzchni biologicznie czynnej, maksymalnej powierzchni zabudowy oraz intensywności zabudowy odnoszą się do powierzchni działki budowlanej.

Rozdział 2

Zasady ochrony i kształtowania ład przestrzennego

§ 8. 1. Ustala się kształtowanie zabudowy zgodnie z wyznaczonymi na rysunku planu nieprzekraczalnymi liniami zabudowy oraz wskaźnikami zagospodarowania terenu określonymi w ustaleniach szczegółowych.

2. Zakaz stosowania pokryć dachowych w kolorze żółtym, niebieskim, zielonym.

Rozdział 3

Zasady ochrony środowiska, przyrody i krajobrazu

§ 9. 1. Ustala się zakaz:

- 1) lokalizacji przedsięwzięć mogących zawsze znacząco oddziaływać na środowisko, określonych na podstawie przepisów odrębnych, za wyjątkiem inwestycji celu publicznego;
- 2) lokalizacji obiektów i urządzeń oraz prowadzenia działalności powodującej przekroczenie dopuszczalnych wielkości oddziaływania na środowisko poprzez emisję substancji i energii w szczególności dotyczące wytwarzania hałasu, wibracji, promieniowania, zanieczyszczenia powietrza, gleby, wód powierzchniowych i podziemnych;
- 3) wprowadzania ścieków niespełniających wartości określonych w przepisach odrębnych do wód powierzchniowych lub do ziemi.

2. Zmiany stosunków gruntowo-wodnych nie mogą negatywnie oddziaływać na tereny sąsiednie, a sposób odprowadzenia wód opadowych powinien uwzględniać uwarunkowania terenów sąsiednich i nie może powodować na nich szkód zgodnie z przepisami odrębnymi z zakresu prawa wodnego.

3. Cały obszar planu zlokalizowany jest w granicach Głównego Zbiornika Wód Podziemnych Nr 410 „Zbiornik Opoczno”.

Rozdział 4

Zasady ochrony dziedzictwa kulturowego i zabytków

§ 10. 1. Ustala się strefę ochrony konserwatorskiej stanowiska archeologicznego zlokalizowanego poza obszarem objętym planem.

2. Przy realizacji robót ziemnych lub dokonywaniu zmiany działalności wiążącej się z naruszeniem struktury gruntu, w strefie ochrony konserwatorskiej stanowiska archeologicznego, nakazuje się przeprowadzenie badań archeologicznych w formie nadzoru archeologicznego zgodnie z przepisami odrębnymi.

Rozdział 5

Szczegółowe zasady i warunki scalania i podziału nieruchomości

§ 11. 1. Ustala się szczegółowe zasady i warunki scalania i podziału nieruchomości:

- 1) minimalna powierzchnia działek w procedurze scalania i podziału nieruchomości nie mniejsza niż 3000 m²;
- 2) szerokość frontu działki w procedurze scalania i podziału nieruchomości nie mniejsza niż 30 m;
- 3) kąt położenia granic działki w procedurze scalania i podziału nieruchomości w stosunku do pasa drogowego w przedziale od 70° do 110°.

2. Nie ustala się granic obszarów wymagających przeprowadzenia scaleń i podziałów nieruchomości przez Gminę Opoczno.

Rozdział 6

Szczególne warunki zagospodarowania terenów oraz ograniczenia w ich użytkowaniu, w tym zakaz zabudowy

§ 12. Oznacza się na rysunku planu gazociąg średniego ciśnienia wraz ze strefą kontrolowaną o szerokości 1,0 m w granicach której szczególne warunki zagospodarowania oraz ograniczenia w użytkowaniu terenów określają przepisy odrębne z zakresu sieci gazowych i ich usytuowania.

Rozdział 7

Ustalenia szczegółowe dla terenu

§ 13. 1. Dla terenu oznaczonego symbolem 1U-UW ustala się przeznaczenie jako teren usług, w tym usług handlu wielkopowierzchniowego.

2. W granicach terenu 1U-UW ustala się możliwość lokalizacji usług, usług handlu wielkopowierzchniowego, usług handlu nie będącego handlem wielkopowierzchniowym, wiat, urządzeń budowlanych, urządzeń infrastruktury technicznej, stacji transformatorowych, dróg wewnętrznych, parkingów, dojazdów i dojazdów, urządzeń wodnych.

3. Zasady kształtowania zabudowy oraz wskaźniki zagospodarowania terenu:

- 1) obowiązuje nieprzekraczalna linia zabudowy zgodnie z rysunkiem planu;
- 2) minimalna powierzchnia biologicznie czynna – 15%;
- 3) maksymalna powierzchnia zabudowy – 50%;
- 4) intensywność zabudowy od 0,1 do 1,0;
- 5) maksymalna wysokość zabudowy – 12 m;
- 6) dachy o kącie nachylenia głównych połaci dachowych do 30°.

§ 14. 1. Dla terenu oznaczonego symbolem 1KDG ustala się przeznaczenie jako teren drogi głównej.

2. Dopuszcza się lokalizację urządzeń infrastruktury technicznej, ścieżek rowerowych oraz urządzeń komunikacyjnych zgodnie z obowiązującymi w tym zakresie przepisami odrębnymi.

Rozdział 8

Ustalenia w zakresie komunikacji

§ 15. 1. Ustala się obsługę komunikacyjną terenu 1U-UW za pomocą terenu 1KDG.

2. Ustala się teren drogi głównej oznaczony symbolem 1KDG o szerokości zmiennej od 25,5 m do 26,9 m w liniach rozgraniczających zgodnie z rysunkiem planu.

3. Ustala się następujące zasady obsługi parkingowej:

- 1) minimalna ilość miejsc do parkowania dla samochodów - nie mniej niż 1 miejsce do parkowania na każde rozpoczęte 50 m² powierzchni zabudowy obiektów usługowych;
- 2) jeżeli powierzchnia użytkowa usług jest większa niż 300 m² należy dodatkowo zapewnić minimum jedno miejsce do parkowania dla pojazdów wyposażonych w kartę parkingową;
- 3) na terenach dróg publicznych, w strefach zamieszkania i w strefach ruchu minimalną liczbę miejsc do parkowania przeznaczonych na parkowanie pojazdów zaopatrzonych w kartę parkingową należy realizować zgodnie z przepisami odrębnymi.

4. Dopuszcza się możliwość realizacji ustalonej minimalnej powierzchni biologicznie czynnej o której mowa w ustaleniach szczegółowych dla terenu 1U-UW za pomocą ażurowych miejsc do parkowania.

Rozdział 9

Ustalenia w zakresie infrastruktury technicznej

§ 16. 1. Ustala się zaopatrzenie terenów w urządzenia infrastruktury technicznej poprzez istniejący, rozbudowywany i planowany system uzbrojenia terenów.

2. Ustala się zachowanie istniejących urządzeń infrastruktury technicznej z możliwością ich rozbudowy, przebudowy lub rozbiórki.

3. W zakresie zaopatrzenia w wodę ustala się:

- 1) zaopatrzenie z sieci wodociągowej;
- 2) przeciwpożarowe zaopatrzenie w wodę należy realizować zgodnie z przepisami odrębnymi;
- 3) możliwość lokalizacji i eksploatacji indywidualnych ujęć wody jeżeli nie narusza to przepisów odrębnych.

4. W zakresie odprowadzenia ścieków bytowych, komunalnych i przemysłowych ustala się:

- 1) odprowadzanie ścieków do kanalizacji sanitarnej;
- 2) obowiązek podczyszczania ścieków przemysłowych, do parametrów zgodnych z obowiązującymi w tym zakresie przepisami odrębnymi;
- 3) możliwość odprowadzania ścieków bytowych, komunalnych i przemysłowych do zbiorników bezodpływowych na nieczystości ciekłe lub do indywidualnych oczyszczalni ścieków jeżeli nie narusza to przepisów odrębnych.

5. W zakresie odprowadzenia wód opadowych lub roztopowych ustala się:

- 1) odprowadzanie wód opadowych lub roztopowych do sieci kanalizacji deszczowej po jej zrealizowaniu lub zagospodarowanie wód opadowych lub roztopowych poprzez infiltrację powierzchniową i podziemną do gruntu lub poprzez stosowanie systemów rozsączających, zbiorników odparowujących i retencyjnych, studni chłonnych, odprowadzanie do rowów i kanałów, zgodnie z przepisami odrębnymi;

2) dopuszcza się wykorzystywanie wód opadowych lub roztopowych na cele gospodarcze i przeciwpożarowe.

6. Ustala się zaopatrzenie w energię elektryczną z sieci elektroenergetycznej oraz z odnawialnych źródeł energii.

7. W zakresie zaopatrzenia w gaz ustala się:

1) z istniejącej sieci gazowej;

2) możliwość lokalizacji indywidualnych źródeł zaopatrzenia w gaz.

8. W zakresie zaopatrzenia w ciepło do celów grzewczych i ciepłej wody użytkowej, ustala się zaopatrzenie z sieci lub z lokalnych i indywidualnych źródeł ciepła, z dopuszczeniem możliwości korzystania ze wspólnego źródła ciepła dla grupy obiektów oraz z odnawialnych źródeł energii.

9. W zakresie telekomunikacji ustala się wykorzystanie infrastruktury telekomunikacyjnej sieci bezprzewodowych oraz przewodowych.

10. Na całym obszarze planu dopuszcza się lokalizację urządzeń wytwarzających energię z odnawialnych źródeł energii wyłącznie jako mikroinstalacje z zastrzeżeniem ust. 11.

11. Ustala się zakaz lokalizacji urządzeń wytwarzających energię z odnawialnych źródeł energii które wykorzystują energię wiatru o mocy większej niż 2 kW.

12. Ustala się obowiązek gromadzenia odpadów i nieczystości stałych w urządzeniach do tego przystosowanych oraz ich odbiór i usuwanie, zgodnie z przepisami odrębnymi.

Rozdział 10

Ustalenia dotyczące stawki procentowej służącej naliczaniu opłaty z tytułu wzrostu wartości nieruchomości w związku z uchwaleniem planu miejscowego

§ 17. Stawkę procentową służącą naliczaniu opłaty z tytułu wzrostu wartości nieruchomości w związku z uchwaleniem planu ustala się w wysokości 30%.

Rozdział 11

Ustalenia końcowe

§ 18. Wykonanie uchwały powierza się Burmistrzowi Opoczna.

§ 19. Uchwała wchodzi w życie po upływie 14 dni od dnia ogłoszenia w Dzienniku Urzędowym Województwa Łódzkiego.

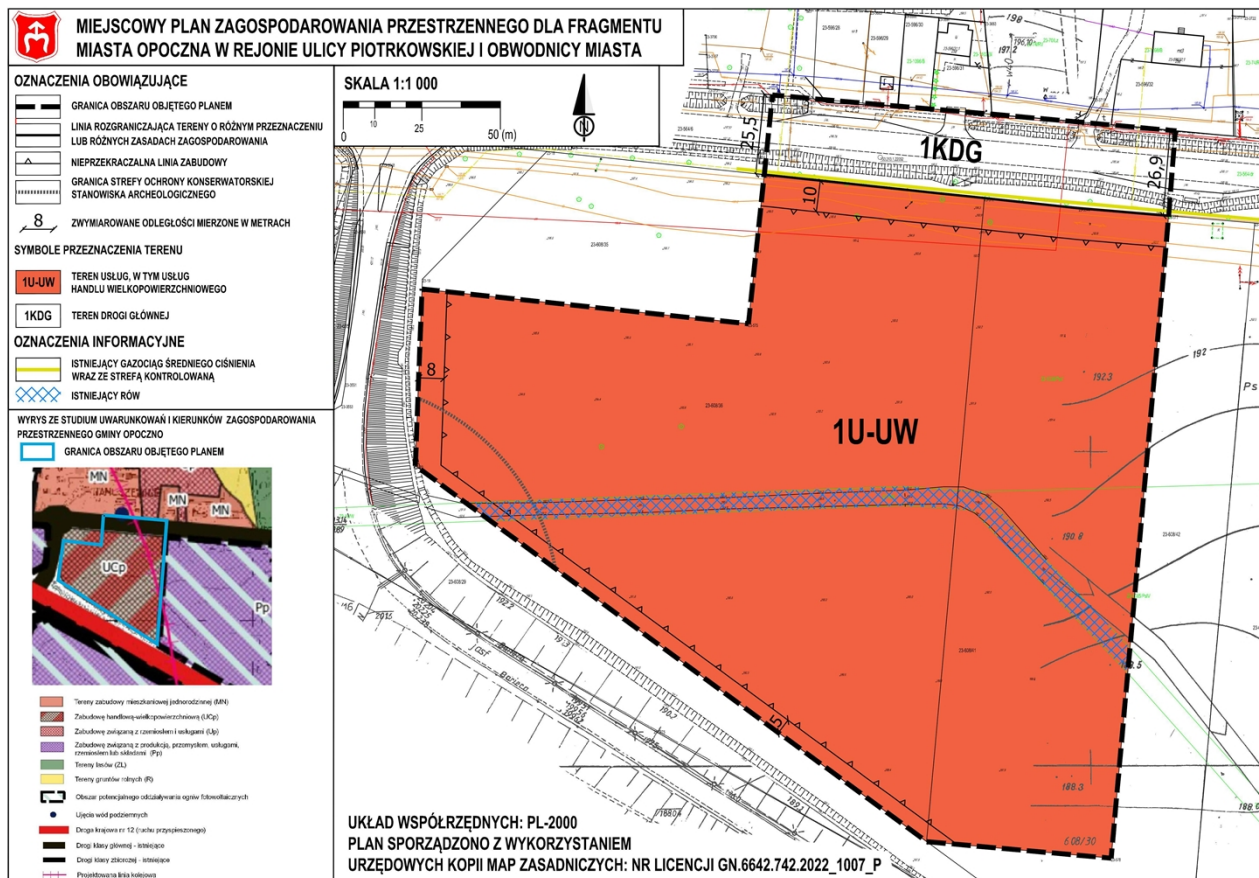
Przewodnicząca Rady
Miejskiej w Opocznie

Anna Zięba

Załącznik Nr 1 do uchwały Nr LVIII/671/2023

Rady Miejskiej w Opocznie

z dnia 26 kwietnia 2023 r.





MIEJSCOWY PLAN ZAGOSPODAROWANIA PRZESTRZENNEGO DLA FRAGMENTU MIASTA OPOCZNA W REJONIE ULICY PIOTRKOWSKIEJ I OBWODNICZY MIASTA

OZNACZENIA OBOWIĄZUJĄCE

- GRANICA OBSZARU OBJĘTEGO PLANEM
- LINIA ROZGRANICZAJĄCA TERENY O RÓŻNYM PRZEZNACZENIU LUB RÓŻNYCH ZASADACH ZAGOSPODAROWANIA
- NIEPRZEKRACZALNA LINIA ZABUDOWY
- GRANICA STREFY OCHRONY KONSERWATORSKIEJ STANOWISKA ARCHEOLOGICZNEGO
- ZWYMIAROWANE ODLEGŁOŚCI MIERZONE W METRACH

SYMBOLE PRZEZNACZENIA TERENU

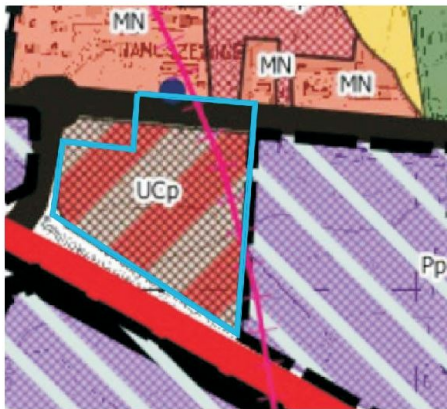
- 1U-UW** TEREN USŁUG, W TYM USŁUG HANDLU WIELKOPOWIERZCHNIOWEGO
- 1KDG** TEREN DROGI GŁÓWNEJ

OZNACZENIA INFORMACYJNE

- ISTNIEJĄCY GAZOCIĄG ŚREDNIEGO CIŚNIENIA WRAZ ZE STREFĄ KONTROLOWANĄ
- ISTNIEJĄCY RÓW

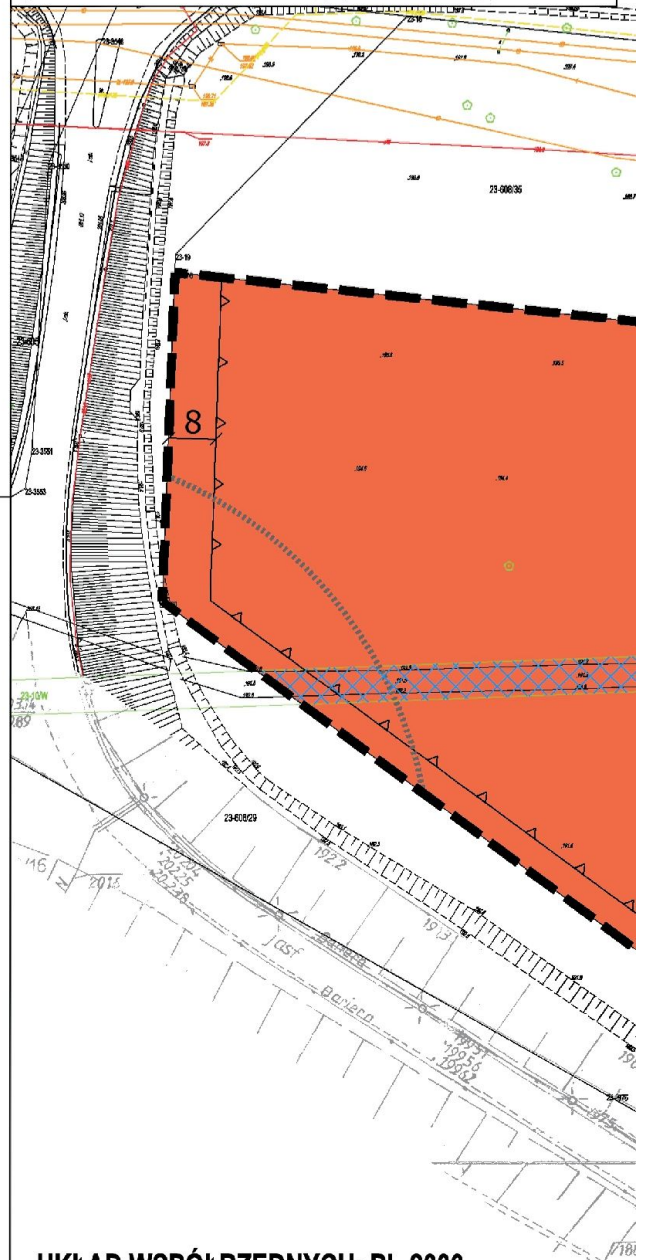
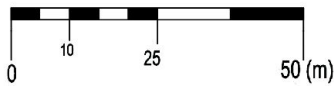
WYRYS ZE STUDIUM UWARUNKOWAŃ I KIERUNKÓW ZAGOSPODAROWANIA PRZESTRZENNEGO GMINY OPOCZNO

- GRANICA OBSZARU OBJĘTEGO PLANEM

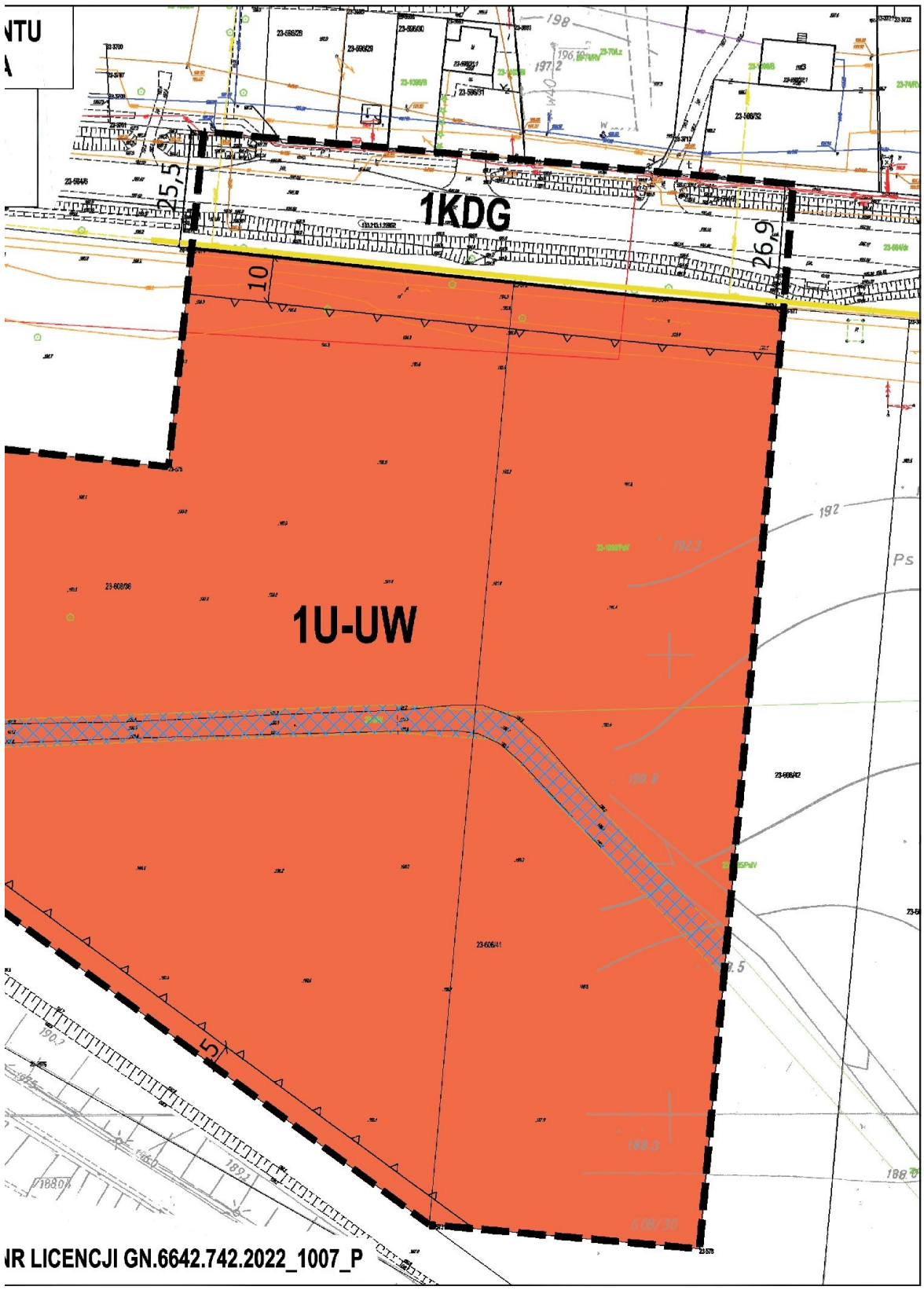


- Tereny zabudowy mieszkaniowej jednorodzinnej (MN)
- Zabudowę handlową-wielkopowierzchniową (UCp)
- Zabudowę związaną z rzemiosłem i usługami (Ug)
- Zabudowę związaną z produkcją, przemysłem, usługami, rzemiosłem lub szkalarni (Pp)
- Tereny lasów (ZL)
- Tereny gruntów rolnych (R)
- Obszar potencjalnego oddziaływania ogniw fotowoltaicznych
- Ujęcia wód podziemnych
- Droga krajowa nr 12 (ruchu przyspieszonego)
- Drogi klasy głównej - istniejące
- Drogi klasy zbiorczej - istniejące
- Projektowana linia kolejowa

SKALA 1:1 000



UKŁAD WSPÓŁRZĘDNYCH: PL-2000
 PLAN SPORZĄDZONO Z WYKORZYSTANIEM
 URZĘDOWYCH KOPII MAP ZASADNICZYCH: NR LK



NR LICENCJI GN.6642.742.2022_1007_P

Załącznik Nr 2 do uchwały Nr LVIII/671/2023
Rady Miejskiej w Opocznie
z dnia 26 kwietnia 2023 r.

ROZSTRZYGNĘCIE O SPOSOBIE ROZPATRZENIA UWAG

DO PROJEKTU PLANU

Ze względu na brak uwag wniesionych do projektu miejscowego planu zagospodarowania przestrzennego dla fragmentu miasta Opoczna w rejonie ulicy Piotrkowskiej i obwodnicy miasta, Rada Miejska w Opocznie nie dokonuje rozstrzygnięcia dotyczącego uwag o których mowa w art. 17 pkt 14 ustawy z dnia 27 marca 2003 r. o planowaniu i zagospodarowaniu przestrzennym (Dz. U. z 2022 r. poz. 503, 1846, 2185, 2747 oraz z 2023 r. poz. 553).

Załącznik Nr 3 do uchwały Nr LVIII/671/2023

Rady Miejskiej w Opocznie

z dnia 26 kwietnia 2023 r.

**ROZSTRZYGNIĘCIE O SPOSOBIE REALIZACJI, ZAPISANYCH W PLANIE, INWESTYCJI
Z ZAKRESU INFRASTRUKTURY TECHNICZNEJ, KTÓRE NALEŻĄ DO ZADAŃ WŁASNYCH
GMINY ORAZ ZASADACH ICH FINANSOWANIA**

Na podstawie art. 20 ust. 1 ustawy z dnia 27 marca 2003 r. o planowaniu i zagospodarowaniu przestrzennym (Dz. U. z 2022 r. poz. 503, 1846, 2185, 2747 oraz z 2023 r. poz. 553) Rada Miejska w Opocznie stwierdza, że po uprawomocnieniu się miejscowego planu zagospodarowania przestrzennego dla fragmentu miasta Opoczna w rejonie ulicy Piotrkowskiej i obwodnicy miasta, przewiduje się realizację inwestycji z zakresu infrastruktury technicznej należących do zadań własnych gminy i określa się sposób ich realizacji oraz zasady finansowania:

- 1) rozbudowa i przebudowa sieci wodociągowej realizowana będzie ze środków własnych gminy z wykorzystaniem środków zewnętrznych;
- 2) rozbudowa i przebudowa sieci kanalizacji realizowana będzie ze środków własnych gminy z wykorzystaniem środków zewnętrznych;
- 3) finansowanie realizacji zadań zapisanych w planie dotyczących infrastruktury technicznej, które należą do zadań własnych gminy jest uzależnione od zdolności finansowej gminy i będzie określone w wieloletnich planach inwestycyjnych.

Zadania z zakresu przesyłania i dystrybucji paliw gazowych, energii elektrycznej lub ciepła realizowane będą w sposób określony w aktualnie obowiązujących przepisach Prawa Energetycznego.

Załącznik Nr 4 do uchwały Nr LVIII/671/2023

Rady Miejskiej w Opocznie

z dnia 26 kwietnia 2023 r.

Zalacznik4.gml

**Dane przestrzenne, o których mowa w art. 67a ust. 3 i 5 ustawy z dnia 27 marca 2003 r.
o planowaniu i zagospodarowaniu przestrzennym (j.t. Dz.U. z 2020 r. poz. 293 z późn. zm.)
ujawnione zostaną po kliknięciu w ikonę**