

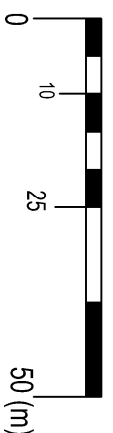


MIEJSCOWY PLAN ZAGOSPODAROWANIA PRZESTRZENNEGO DLA FRAGMENTU MIASTA OPOCZNA W REJONIE ULICY PIOTRKOWSKIEJ I OBWODNICY MIASTA

ZAŁĄCZNIK NR 1

DO UCHWAŁY NR RADY MIEJSKIEJ W OPOCZNI
Z DNIA 30 STYCZNIA 2023 ROKU W SPRAWIE UCHWALENIA
MIEJSCOWEGO PLANU ZAGOSPODAROWANIA PRZESTRZENNEGO
DLA FRAGMENTU MIASTA OPOCZNA W REJONIE
ULICY PIOTRKOWSKIEJ I OBWODNICY MIASTA

SKALA 1:1 000



OZNACZENIA OBOWIĄZUJĄCE

- GRANICA OBSZARU OBJĘTEGO PLANEM
- LINIA ROZGRANICZAJĄCA TERENY O RÓŻNYM PRZEZNACZENIU LUB RÓŻNYCH ZASADACH ZAGOSPODAROWANIA
- NIEPRZEKRACZALNA LINIA ZABUDOWY
- GRANICA STREFY OCHRONY KONSERWATORSKIEJ STANOWISKA ARCHEOLOGICZNEGO

8 ZWYMIAROWANE ODLEGŁOŚCI MIERZONE W METRACH

SYMBOLE PRZEZNACZENIA TERENU

1U-UW TEREN USŁUG, W TYM USŁUG HANDLU WIELKOPOWIERZCHNIOWEGO

1KDG TEREN DROGI GŁÓWNEJ

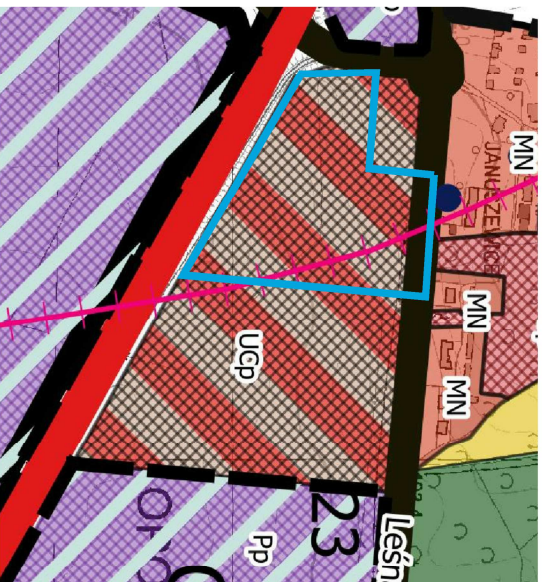
OZNACZENIE INFORMACYJNE

ISTNIEJĄCY GAZOCIĄG ŚREDNIEGO CIŚNIENIA WRĄZ ZE STREFĄ KONTROLOWANĄ

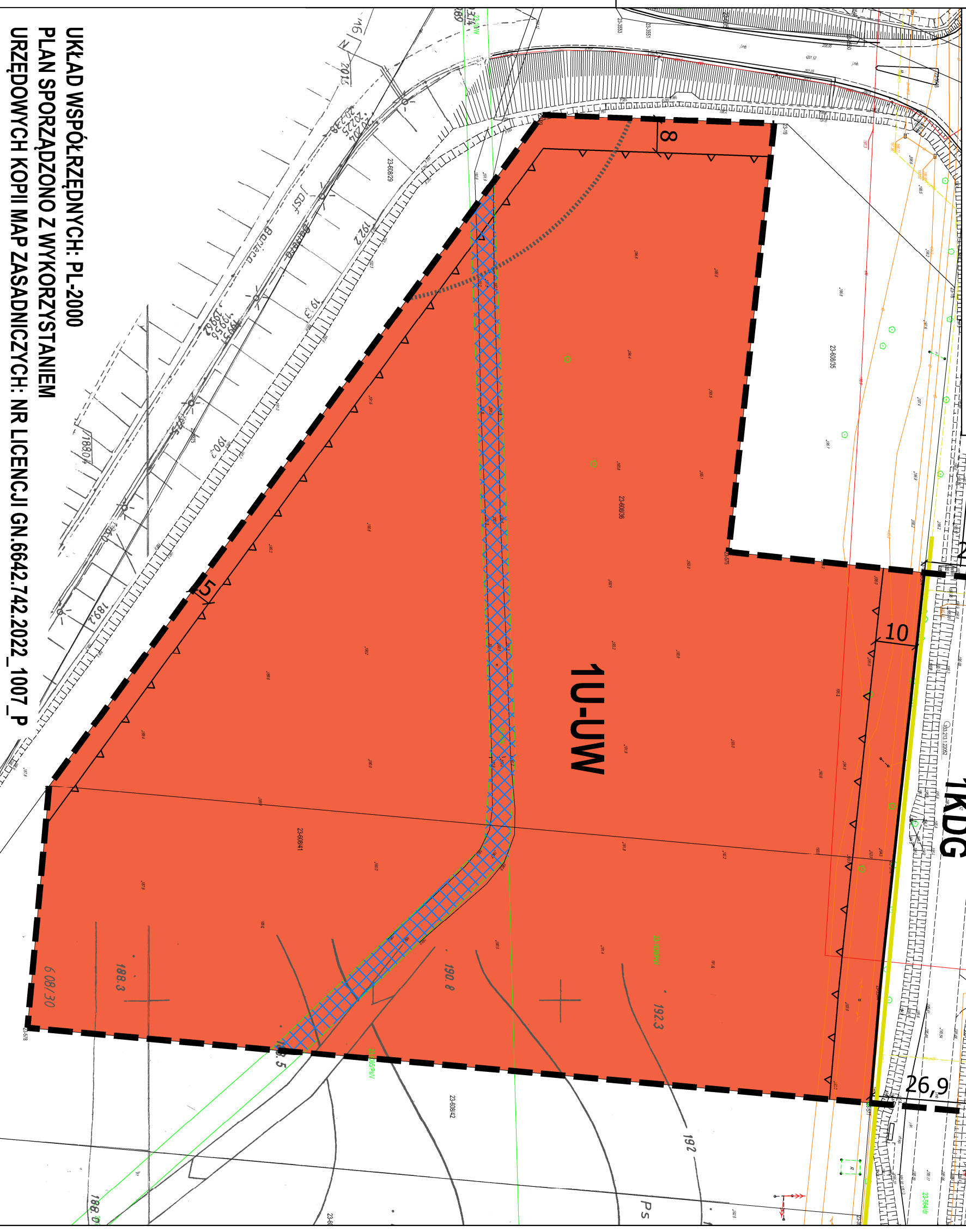
ISTNIEJĄCY RÓW

WYRYS ZE STUDIUM UWARUNKOWAŃ I KIERUNKÓW ZAGOSPODAROWANIA PRZESTRZENNEGO GMINY OPOCZNO

GRANICA OBSZARU OBJĘTEGO PLANEM



- Tereny zabudowy mieszkaniowej jednorodzinnej (MN)
- Zabudowę handlową-wielkopowierzchniową (UGP)
- Zabudowę związaną z rzemiosłem i usługami (Lp)
- Zabudowę związaną z produkcją, przemysłem, usługami, rzemiosłem lub składami (Pp)
- Tereny basów (ZL)
- Tereny gruntów rolnych (R)
- Obszar potencjalnego oddziaływania ogniw telewizyjnych
- Ujęcia wód podziemnych
- Droga krajowa nr 12 (ruchu przyspieszonego)
- Drogi klasy głównej - istniejące
- Drogi klasy zbiorczej - istniejące
- Projektowana linia kolejowa



UKŁAD WSPÓŁRZĘDNYCH: PL-2000
PLAN SPORZĄDZONO Z WYKORZYSTANIEM
URZĘDOWYCH KOPII MAP ZASADNICZYCH: NR LICENCJI GN.6642.742.2022_1007_P