






ZAŁĄCZNIK NR 2
OBSZAR I GRANICE AGLOMERACJI GMINY OPOCZNO
ZLEWNIA LIBISZÓW I MROCKÓW

LEGENDA

- GRANICE ADMINISTRACYJNE GMINY OPOCZNO 
- AGLOMERACJA GMINY OPOCZNO - ZLEWNIA LIBISZÓW I MROCKÓW 
- OCZYSZCZALNIA ŚCIEKÓW 
- KOŃCOWY PUNKT ZRZUTU ŚCIEKÓW 
- POMNIK PRZYRODY 

MAPA W SKALI
1 : 10 000

