

**UCHWAŁA NR LI/571/2022
RADY MIEJSKIEJ W OPOCZNIE**

z dnia 28 października 2022 r.

w sprawie przystąpienia do sporządzenia miejscowego planu zagospodarowania przestrzennego dla fragmentu miasta Opoczna położonego w rejonie ulic: Prymasa Stefana Wyszyńskiego i Wojciecha Kossaka

Na podstawie art. 18 ust. 2 pkt 5 ustawy z dnia 8 marca 1990 roku o samorządzie gminnym (t.j. Dz. U. z 2022 r. poz. 559, 583, 1005, 1079 i 1561), art. 14 ust. 1 i 4 oraz art. 27 ustawy z dnia 27 marca 2003 r. o planowaniu i zagospodarowaniu przestrzennym (t.j. Dz. U. z 2022 r. poz. 503 i 1846) na wniosek Burmistrza, Rada Miejska w Opocznie uchwała, co następuje:

§ 1. Przystępuje do sporządzenia miejscowego planu zagospodarowania przestrzennego dla fragmentu miasta Opoczna położonego w rejonie ulic Prymasa Stefana Wyszyńskiego i Wojciecha Kossaka.

§ 2. 1. Granice obszaru objętego projektem planu dla fragmentu miasta Opoczna położonego w rejonie ulicy Prymasa Stefana Wyszyńskiego określa załącznik graficzny nr 1 do uchwały.

2. Granice obszaru objętego projektem planu dla fragmentu miasta Opoczna położonego w rejonie ulicy Wojciecha Kossaka określa załącznik graficzny nr 2 do uchwały.

§ 3. Uchwała podlega ogłoszeniu w miejscowej prasie, na stronie internetowej BIP Urzędu Miejskiego w Opocznie oraz na słupach i Elektronicznej Tablicy Ogłoszeń Urzędu Miejskiego w Opocznie.

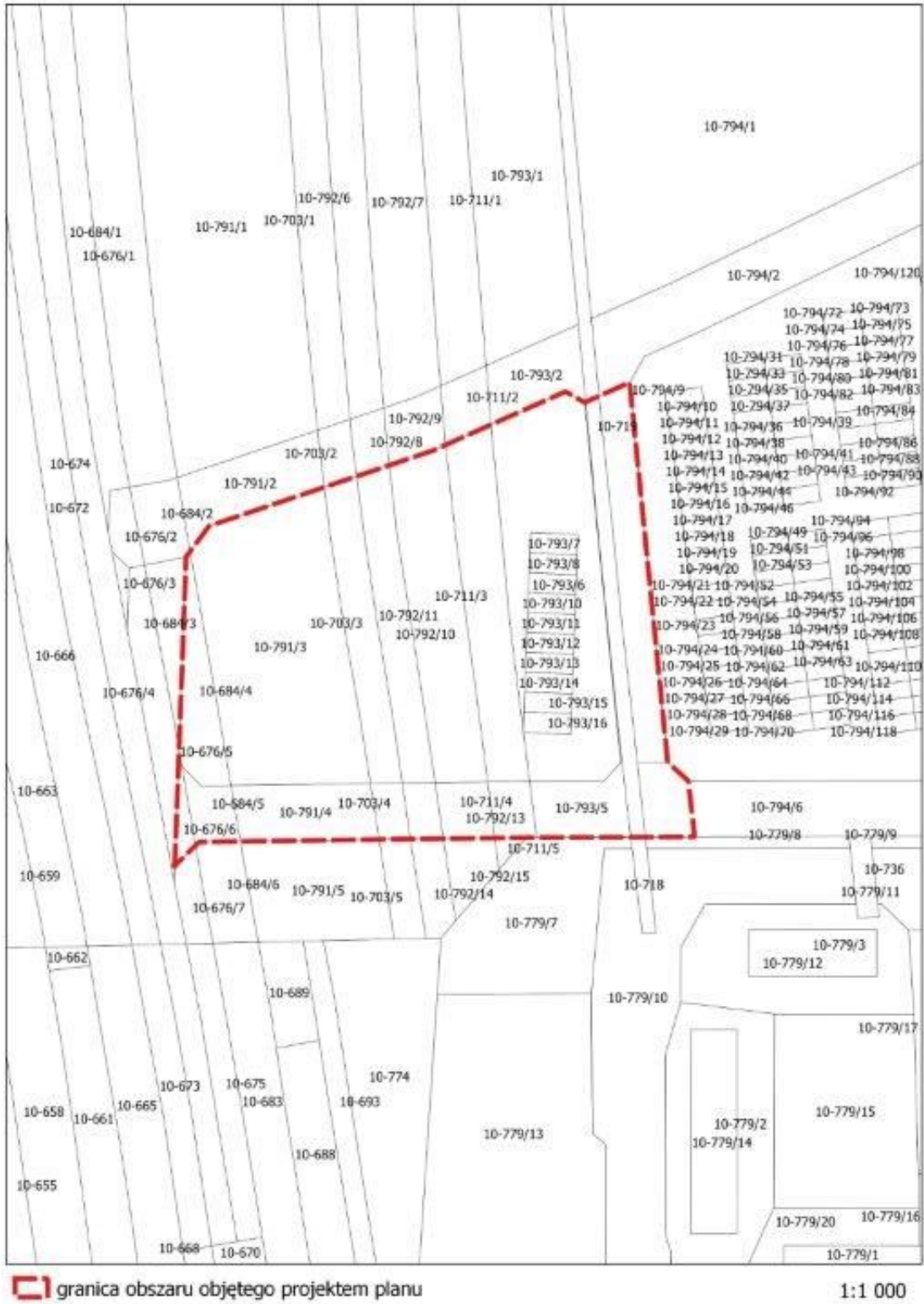
§ 4. Wykonanie uchwały powierza się Burmistrzowi Opoczna.

§ 5. Uchwała wchodzi w życie z dniem podjęcia.

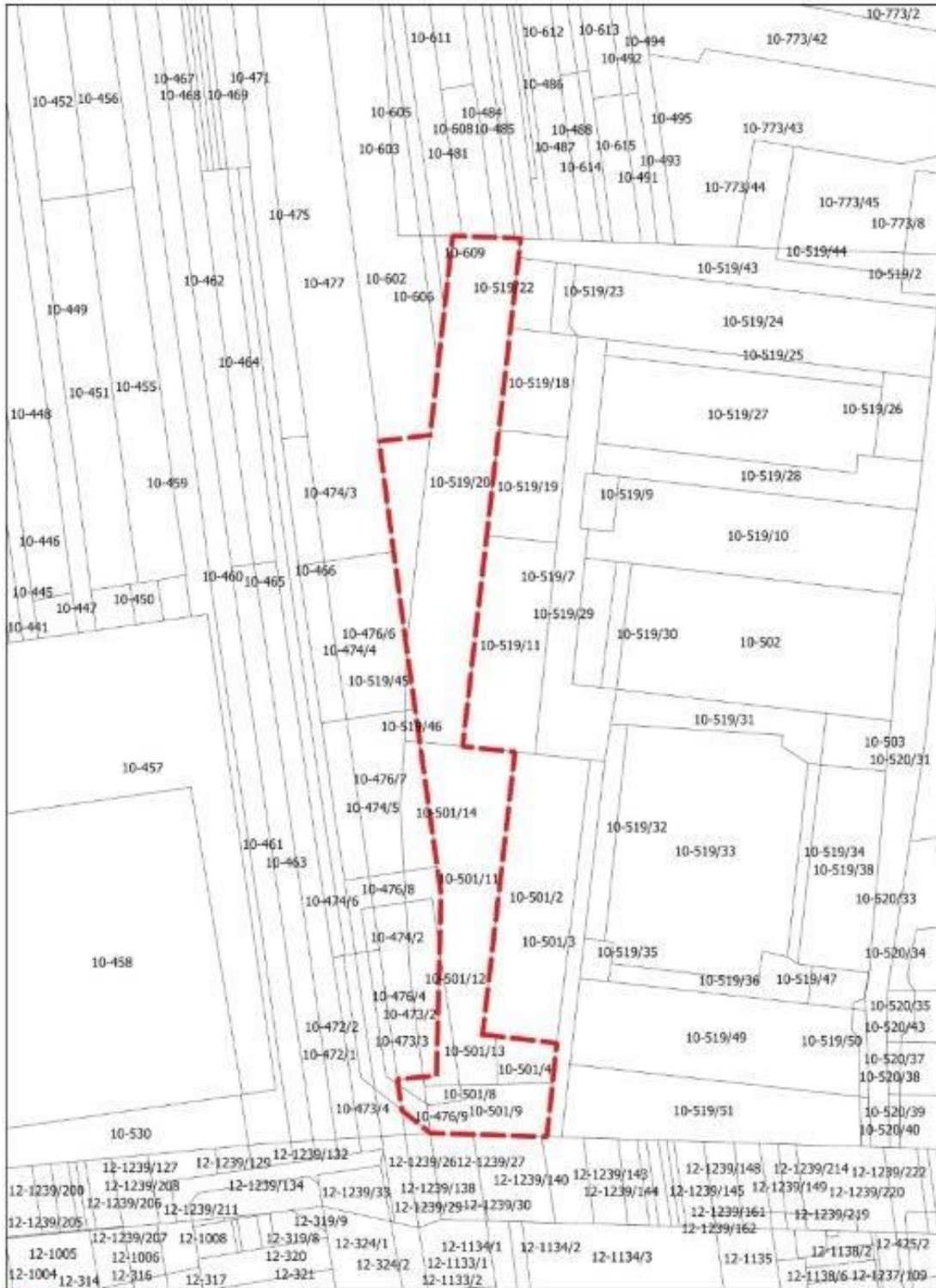
Przewodnicząca Rady
Miejskiej w Opocznie


Anna Zięba

Załącznik Nr 1 do uchwały Nr LI/571/2022
Rady Miejskiej w Opocznie
z dnia 28 października 2022 r.



Załącznik Nr 2 do uchwały Nr LI/571/2022
 Rady Miejskiej w Opocznie
 z dnia 28 października 2022 r.



 granica obszaru objętego projektem planu

1:1 500