

Projekt

z dnia 20 października 2021 r.
Zatwierdzony przez

**UCHWAŁA NR
RADY MIEJSKIEJ W OPOCZNE**

z dnia 2021 r.

w sprawie zaliczenia dróg do kategorii dróg gminnych

Na podstawie art. 18 ust. 2 pkt 15 ustawy z dnia 8 marca 1990 r. o samorządzie gminnym (t.j. Dz. U. z 2021 r. poz.1372), art. 7 ust. 1 i 2 ustawy z dnia 21 marca 1985 r. o drogach publicznych (t.j. Dz. U. z 2021 r. poz. 1376, 1595) po zasięgnięciu opinii Zarządu Powiatu Opoczyńskiego uchwała się, co następuje:

§ 1. Zalicza się do kategorii dróg gminnych poniższe drogi urządzone na nieruchomościach gruntowych będących własnością gminy, zgodnie z załącznikiem nr 1 do niniejszej uchwały:

- 1) ul. Św. Wojciecha;
- 2) ul. Św. Stanisława;
- 3) ul. Św. Piotra;
- 4) ul. Gen. Grota Roweckiego;
- 5) ul. Św. Marii Magdaleny;
- 6) ul. Ks. Popiełuszki.

§ 2. Ustala się przebieg dróg, o których mowa w § 1 zgodnie z załącznikami nr 2-7 do niniejszej uchwały.

§ 3. Wykonanie uchwały powierza się Burmistrzowi Opoczna.

§ 4. Uchwała wchodzi w życie po upływie 14 dni od dnia ogłoszenia w Dzienniku Urzędowym Województwa Łódzkiego.

Dyrektor Wydziału
Rozwoju Miasta
Justyna Matachowska


RADCA PRAWNY
OIRP w Warszawie
Sylvia Stepien - Adamczyk
WA - 11803

Załącznik Nr 1 do uchwały Nr
Rady Miejskiej w Opocznie
z dnia 2021 r.

Lp.	Nazwa drogi	Przebieg	Długość drogi (ciągu) w km w przybliżeniu	Pas drogowy
1.	ul. Św. Wojciecha	od ul. Św. Mateusza do ul. Kwiatowej	0,730	dz. 387, 447, 494, 559, 725, 841 obr. 7 m. Opoczna
2.	ul. Św. Stanisława	od ul. Św. Mateusza do ul. J. Piłsudskiego	0,425	dz. 398, 459, 507, 573, 621 obr. 7 m. Opoczna
3.	ul. Św. Piotra	od ul. Św. Pawła do ul. Dalekiej	0,710	dz. 534, 535 obr. 7 m. Opoczna
4.	ul. gen. Roweckiego – Grota	od ul. Św. Jana do ul. Ks. Popiełuszki	0,534	dz. 427 obr. 7 m. Opoczna
5.	ul. Św. Marii Magdaleny	od ul. gen. Roweckiego - Grota do ul. Ks. Popiełuszki	0,143	dz. 437 obr. 7 m. Opoczna
6.	ul. Ks. Popiełuszki	od ul. Św. Jana do ul. gen. Roweckiego – Grota	0,471	dz. 427 obr. 7 m. Opoczna




Legenda:

 przebieg drogi ul. Św. Wojciecha
 Id: D383A5F5-DD85-430A-85A6-F67CA&AC569E. Projekt

Załącznik Nr 3 do uchwały Nr
 Rady Miejskiej w Opocznie
 z dnia 2021 r.




Legenda:

 przebieg drogi ul. Św. Stanisława
 Id: D383A5F5-DD85-430A-85A6-F67CA8AC569E. Projekt



Załącznik Nr 7 do uchwały Nr
 Rady Miejskiej w Opocznie
 z dnia 2021 r.

Legenda:

 przebieg drogi ul. Ks. Popieluski
 Id: D383A5F5-DD85-430A-85A6-F67CA8AC569E. Projekt