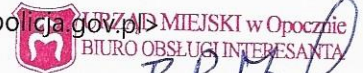


bogusia.nita@um.opoczno.pl

Od: Grzegorz Fiderek <grzegorz.fiderek@opoczno.id.policja.gov.pl>
Wysłano: czwartek, 15 kwietnia 2021 15:12
Do: bogusia.nita@um.opoczno.pl
Temat: Odpowiedź na pismo nr BRM.033.41.2021
Załączniki: Informacja za 2020 rok KPP Opoczno.doc



Wpłynęło
dnia

BRM
16. 04. 2021

Ilość zał. L.p.dz.....
Podpis
M46

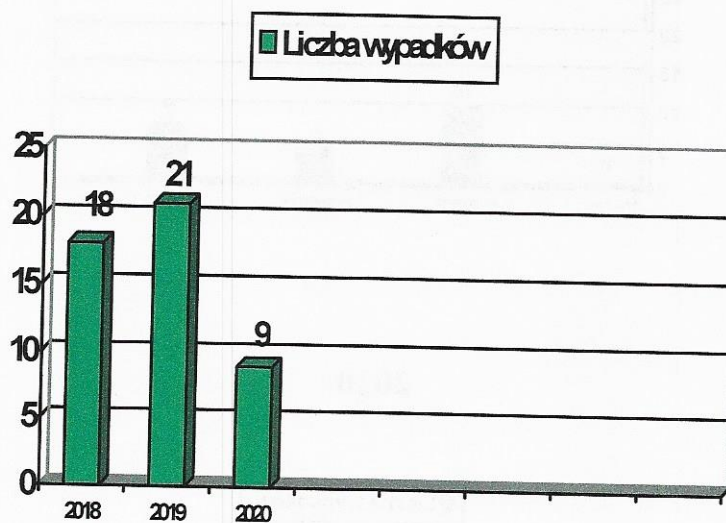
W załączeniu przesyłam materiały dot. tematu: "Organizacja ruchu komunikacyjnego na terenie miasta i gminy w kontekście bezpieczeństwa".

THE UNIVERSITY OF CHICAGO

Faint, mirrored text from the reverse side of the page, appearing as bleed-through. The text is largely illegible due to its orientation and low contrast.

W tabelach i wykresach poniżej przedstawiono ilość wypadków drogowych oraz tendencję zmian w okresie ostatnich trzech lat na drogach z terenu Miasta Opoczna.

L.p.	Rok	Liczba wypadków
1.	2018	18
2.	2019	21
3.	2020	9



Ilość wypadków drogowych z podziałem na kategorię drogi z terenu Miasta
Opoczna w okresie ostatnich trzech lat.

2018



2019

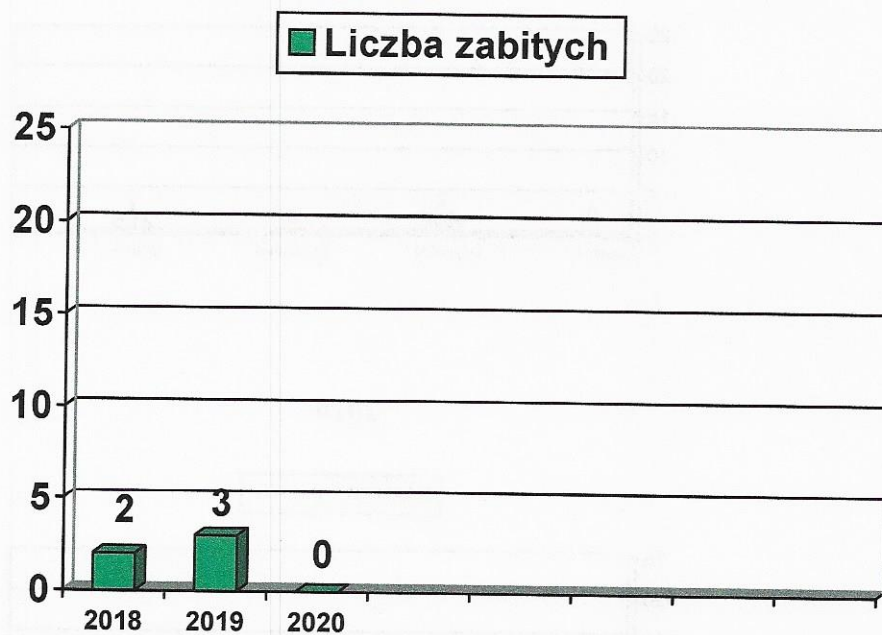


2020




W tabelach i wykresach poniżej przedstawiono ilość zabitych w wypadkach drogowych w okresie ostatnich trzech lat na drogach z terenu Miasta Opoczna.

L.p.	Lata	Liczba zabitych
1.	2018	2
2.	2019	3
3.	2020	0

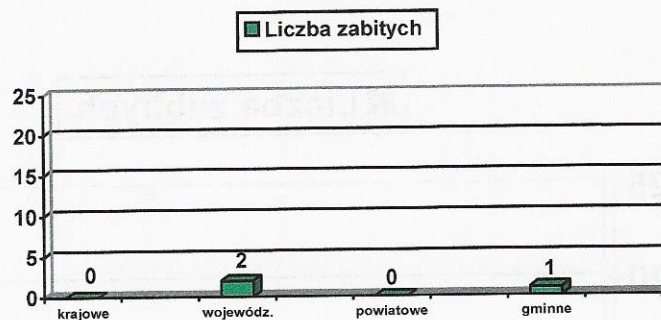


Ilość zabitych osób w wypadkach drogowych z podziałem na kategorię drogi z terenu Miasta Opoczna w okresie ostatnich trzech lat.

2018



2019

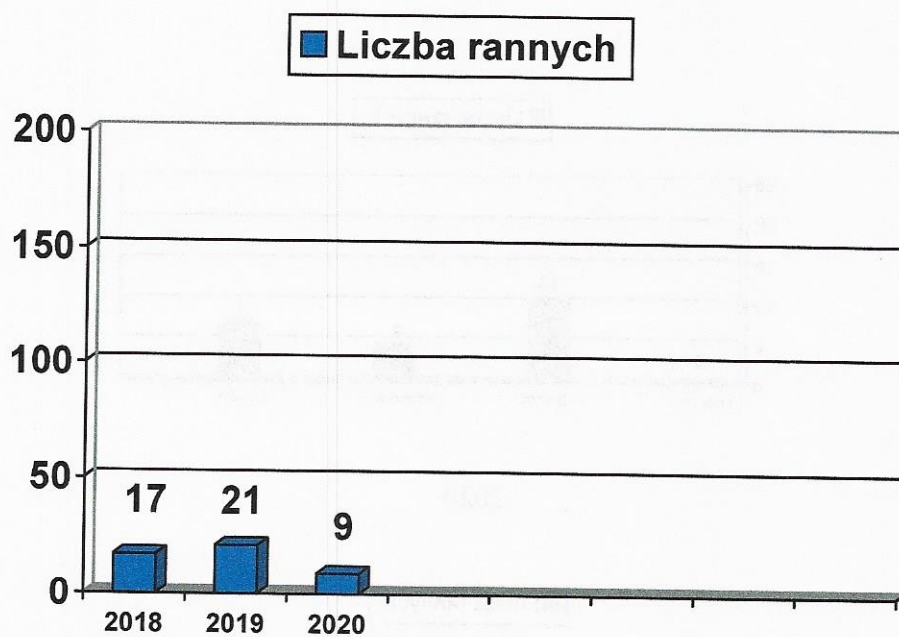


2020




W tabelach i wykresach poniżej przedstawiono ilość rannych w wypadkach drogowych w okresie ostatnich trzech lat na drogach z terenu Miasta Opoczna.

L.p.	Lata	Liczba rannych
1.	2018	17
2.	2019	21
3.	2020	9

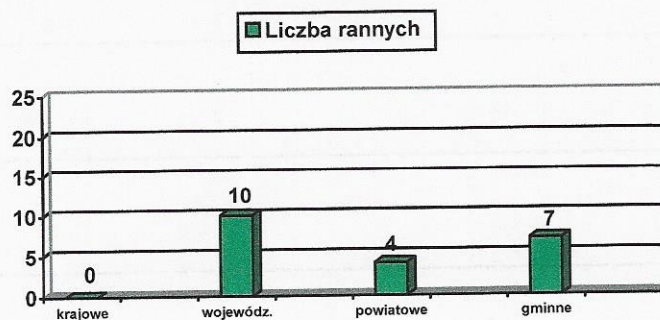


Ilość osób rannych w wypadkach drogowych z podziałem na kategorię drogi z terenu Miasta Opoczna w okresie ostatnich trzech lat.


2018



2019



2020



W tabelach i wykresach poniżej przedstawiono ilość kolizji drogowych w okresie ostatnich trzech lat na drogach z terenu Miasta Opoczna.

L.p.	Rok	Liczba kolizji
1.	2018	187
2.	2019	192
3.	2020	146

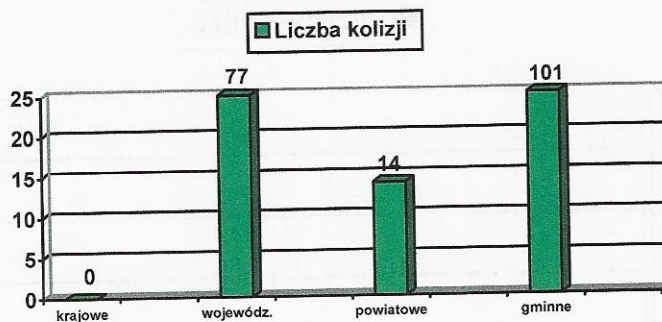


Ilość kolizji drogowych z podziałem na kategorię drogi z terenu Miasta Opoczna w okresie ostatnich trzech lat.

2018



2019



2020



W tabelach i wykresach poniżej przedstawiono ilość wypadków drogowych w okresie ostatnich trzech lat na drogach z terenu Gminy Opoczno obszar wiejski.

L.p.	Rok	Liczba wypadków
1.	2018	16
2.	2019	9
3.	2020	12



Ilość wypadków drogowych z podziałem na kategorię drogi z terenu Gminy Opoczno obszar wiejski w okresie ostatnich trzech lat.

2018



2019

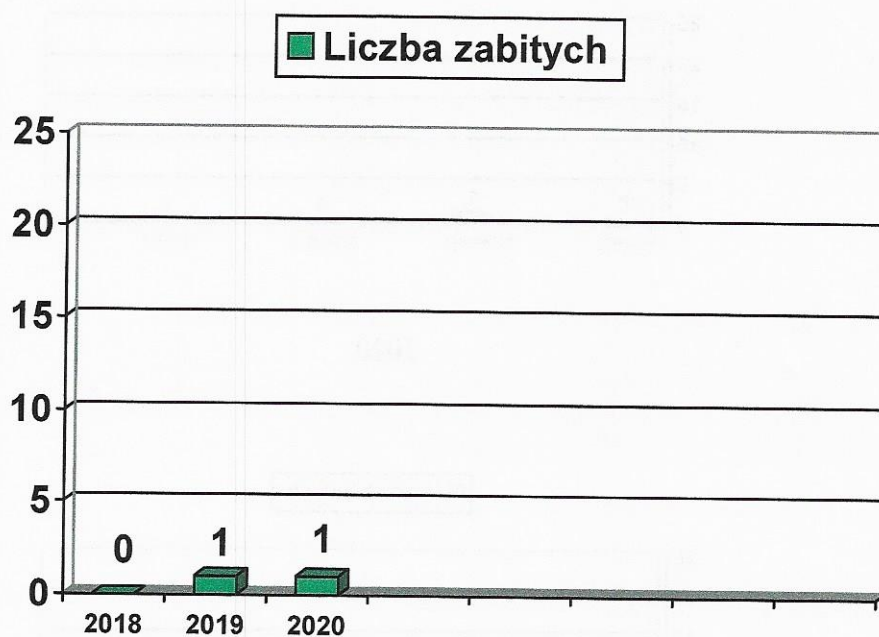


2020




W tabelach i wykresach poniżej przedstawiono ilość zabitych w wypadkach drogowych w okresie ostatnich lat na drogach z terenu Gminy Opoczno obszar wiejski.

L.p.	Lata	Liczba zabitych
1.	2018	0
2.	2019	1
3.	2020	1



Ilość zabitych osób w wypadkach drogowych z podziałem na kategorię drogi z terenu Gminy Opoczno obszar wiejski w okresie ostatnich trzech lat.


2018



2019

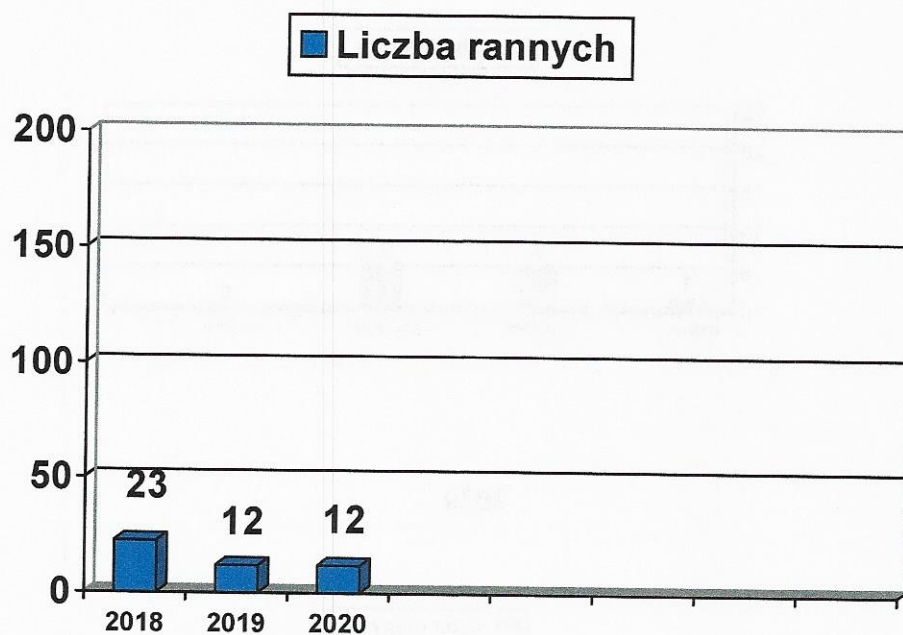


2020



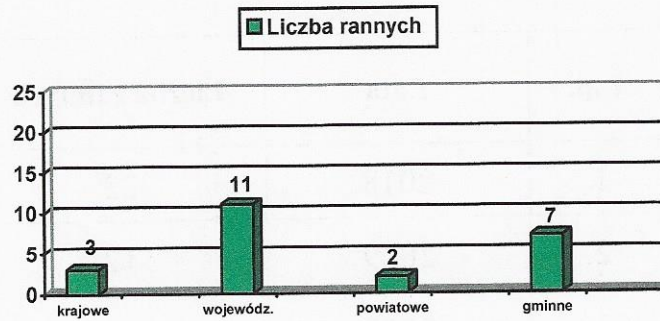
Ilość osób rannych w wypadkach drogowych z podziałem na kategorię drogi z terenu Gminy Opoczno obszar wiejski w okresie ostatnich trzech lat.

L.p.	Lata	Liczba rannych
1.	2018	23
2.	2019	12
3.	2020	12

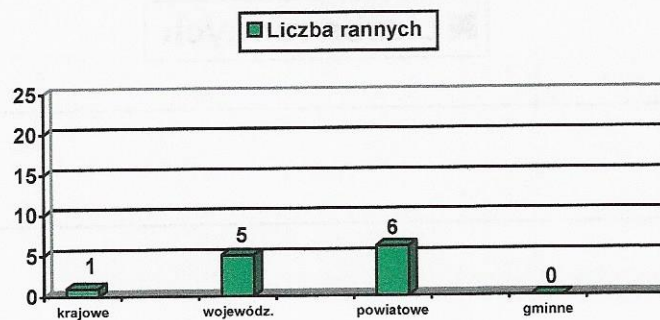


Ilość osób rannych w wypadkach drogowych z podziałem na kategorię drogi z terenu Gminy Opoczno obszar wiejski w okresie ostatnich trzech lat.

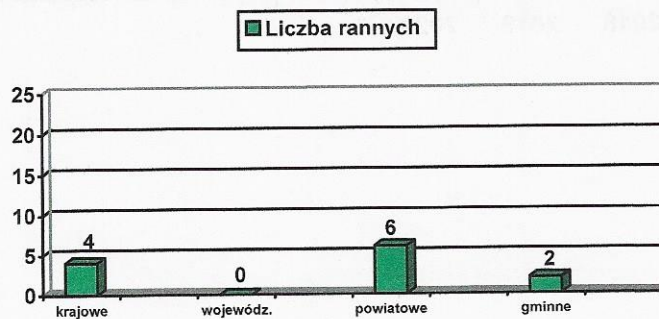
2018



2019

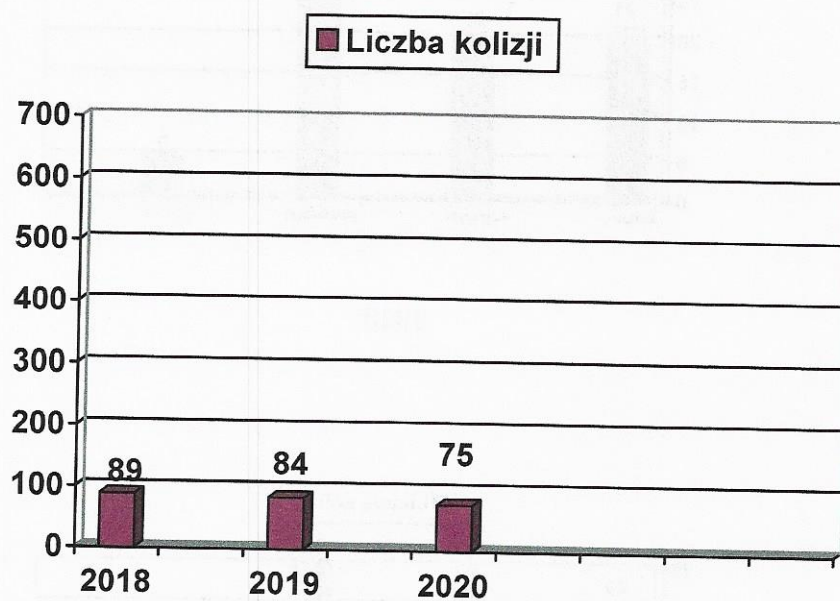


2020



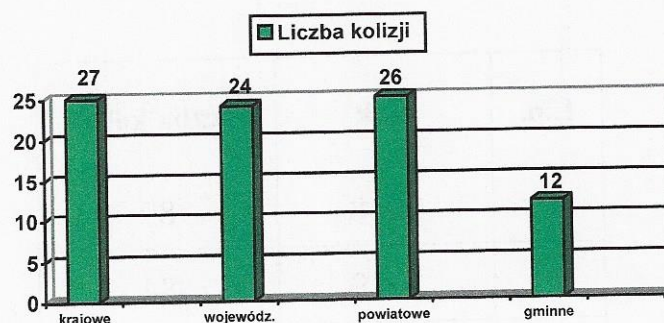
W tabelach i wykresach poniżej przedstawiono ilość kolizji drogowych w okresie ostatnich trzech lat na drogach z terenu Gminy Opoczno obszar wiejski.

L.p.	Rok	Liczba kolizji
1.	2018	89
2.	2019	84
3.	2020	75

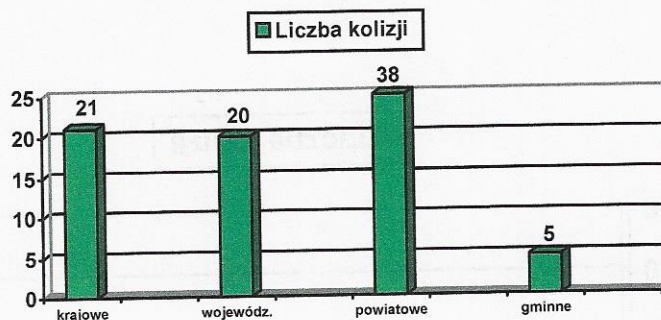


Ilość kolizji drogowych z podziałem na kategorię drogi z terenu Gminy Opoczno obszar wiejski w okresie ostatnich trzech lat.

2018



2019



2020



Statystyka wg dróg, powiatów i gmin.

OKRES OD : '2018/01/01', DO : '2018/12/31'

		Liczba Wypadków	Liczba Zabitych	Liczba Rannych	Liczba Kolidzji
OPOCZNO - OBSZAR MIEJSKI	1200E	0	0	0	1
	3108E	1	0	1	3
	3112E	0	0	0	1
	713	2	0	2	9
	726	5	2	3	46
	G107401E	0	0	0	1
	G107402E	0	0	0	1
	G107405E	1	0	1	9
	G107406E	0	0	0	1
	G107407E	0	0	0	3
	G107410E	0	0	0	5
	G107411E	0	0	0	2
	G107412E	0	0	0	1
	G107415E	0	0	0	1
	G107416E	0	0	0	1
	G107417E	0	0	0	1
	G107418E	1	0	1	0
	G107419E	0	0	0	4
	G107425E	0	0	0	2
	G107426E	0	0	0	2
	G107434E	1	0	1	12
	G107439E	1	0	1	0
	G107440E	0	0	0	1
	G107446E	0	0	0	2
	G107448E	0	0	0	1
	G107454E	1	0	2	14
	G107457E	0	0	0	1
	G107462E	1	0	1	1
	G107472E	1	0	1	5
	G107484E	0	0	0	1
	G107487E	0	0	0	1
	G107488E	0	0	0	1
	G107490E	1	0	1	2
	G107491E	0	0	0	4
	G107492E	0	0	0	3
	G107493E	0	0	0	1
	G107494E	0	0	0	1
	GMINNA	0	0	0	4
	I2	1	0	1	5
	P0012E	1	0	1	28
	P0244T	0	0	0	2
NULL	0	0	0	3	
OPOCZNO - OBSZAR WIEJSKI	12	3	0	3	16
	3101E	0	0	0	4
	3104E	0	0	0	2
	3108E	0	0	0	13

3109E	0	0	0	2
3111E	1	0	2	0
3112E	0	0	0	2
3114E	0	0	0	2
3122E	0	0	0	1
713	0	0	0	3
726	9	0	11	17
G107151E	1	0	1	0
G107152E	0	0	0	3
G107153E	0	0	0	2
G107155E	1	0	4	1
G107156E	1	0	2	0
G107158E	0	0	0	1
G107159E	0	0	0	1
G107160E	0	0	0	2
GMINNA	0	0	0	1
K12M	0	0	0	11
NULL	0	0	0	1

Statystyka wg dróg, powiatów i gmin.

OKRES OD : '2019/01/01', DO : '2019/12/31'

		Liczba Wypadków	Liczba Zabitych	Liczba Rannych	Liczba Kolidzi
OPOCZNO - OBSZAR MIEJSKI	3108E	4	0	4	12
	3112E	0	0	0	2
	713	5	1	5	51
	726	5	1	5	26
	G107405E	2	1	1	15
	G107407E	0	0	0	1
	G107410E	0	0	0	2
	G107411E	0	0	0	1
	G107412E	0	0	0	1
	G107414E	0	0	0	2
	G107418E	0	0	0	4
	G107419E	0	0	0	1
	G107422E	0	0	0	1
	G107425E	0	0	0	1
	G107426E	0	0	0	3
	G107431E	0	0	0	1
	G107434E	0	0	0	11
	G107435E	0	0	0	1
	G107441E	0	0	0	1
	G107446E	0	0	0	2
	G107449E	0	0	0	2
	G107450E	0	0	0	2
	G107454E	2	0	3	8
	G107455E	0	0	0	1
	G107457E	0	0	0	1

	G107461E	0	0	0	1
	G107463E	0	0	0	1
	G107472E	1	0	1	9
	G107485E	0	0	0	1
	G107487E	1	0	1	0
	G107488E	0	0	0	3
	G107489E	1	0	1	1
	G107490E	0	0	0	3
	G107491E	0	0	0	5
	G107492E	0	0	0	5
	G107493E	0	0	0	1
	GMINNA	0	0	0	1
	I2	0	0	0	8
OPOCZNO - OBSZAR WIEJSKI	12	0	0	0	14
	3101E	0	0	0	5
	3103E	2	0	2	1
	3108E	2	0	3	18
	3109E	0	0	0	3
	3111E	0	0	0	2
	3112E	1	0	1	6
	3114E	0	0	0	3
	713	1	1	1	4
	726	2	0	4	16
	G107151E	0	0	0	2
	G107152E	0	0	0	1
	G107153E	0	0	0	1
	G107158E	0	0	0	1
	K12M	1	0	1	7

Statystyka wg dróg, powiatów i gmin.

OKRES OD : '2020/01/01', DO : '2020/12/31'

		Liczba Wypadków	Liczba Zabitych	Liczba Rannych	Liczba Kolizji
OPOCZNO - OBSZAR MIEJSKI	3108E	1	0	1	9
	713	3	0	3	40
	726	1	0	1	21
	G107405E	0	0	0	9
	G107410E	0	0	0	1
	G107412E	0	0	0	1
	G107415E	0	0	0	1
	G107418E	0	0	0	2
	G107419E	0	0	0	1
	G107421E	0	0	0	1
	G107422E	0	0	0	1
	G107425E	0	0	0	1
	G107426E	0	0	0	5
	G107434E	0	0	0	8
	G107437E	1	0	1	1

	G107446E	0	0	0	4
	G107449E	0	0	0	2
	G107454E	1	0	1	7
	G107462E	0	0	0	1
	G107470E	0	0	0	1
	G107472E	0	0	0	10
	G107486E	1	0	1	0
	G107487E	0	0	0	1
	G107489E	0	0	0	1
	G107490E	1	0	1	2
	G107491E	0	0	0	3
	G107492E	0	0	0	3
	G107493E	0	0	0	1
	GMINNA	0	0	0	1
	I2	0	0	0	7
OPOCZNO - OBSZAR WIEJSKI	12	4	0	4	12
	3101E	0	0	0	3
	3104E	0	0	0	1
	3108E	1	0	1	14
	3111E	1	0	1	2
	3112E	1	0	1	5
	3114E	1	0	1	1
	3122E	0	0	0	1
	3139E	1	0	2	0
	713	1	1	0	2
	726	0	0	0	20
	G107153E	2	0	2	2
	G107155E	0	0	0	1
	G107156E	0	0	0	1
	GMINNA	0	0	0	2
	K12M	0	0	0	8

Przedstawiona powyżej analiza wskazuje na potrzebę dalszej szeroko rozumianej współpracy z instytucjami współodpowiedzialnymi za bezpieczeństwo w ruchu drogowym, w tym z zarządcami dróg poszczególnych kategorii, celem wypracowywania wspólnych rozwiązań poprawiających bezpieczeństwo uczestników ruchu drogowego szczególnie niechronionych uczestników ruchu drogowego. Niezbędna jest też stała modernizacja i poprawa istniejącej infrastruktury drogowej a w szczególności w rejonie przejść dla pieszych na terenie miasta Opoczna.

Wyk/Opr. P.Ł